

technische gids



RONDEVAN
LIMBURG

Zondag 3 maart 2024

U23 road series



**U23
ROAD
SERIES**



www.rondevanlimburg.nl



INDEX

1. Ronde van Limburg	1
2. Organisatie	1
3. Jury	1
4. UCI Safety manager	1
5. Teams	2
6. Routelink	2
7. Start	2
8. Afstand	2
9. Neutralisatie	2
10. Officiële start	3
11. Permanence	3
12. Inschrijving	3
13. Vergaderingen	3
14. Parkeren	3
15. Kleedkamers	3
16. Dopingcontrole	3
17. Huldiging	3
18. Verzorgingszone	3
19. Litterzones	4
20. Bergsprints	4
21. Afleiding ploegleiders	4
22. Ziekenhuizen	4
23. Spoorwegovergangen	4
24. Beweegbare bruggen	4
25. Routekaart	5
26. Laatste 3 km kaart	6
27. Hoogteprofiel	6
28. Routebeschrijving	7
29. Reglement	21

Zondag 3 maart 2024

1. Ronde van Limburg

De Ronde van Limburg is een wedstrijd in het kader van de U23 Road Series van de KBWB en KNWU en vindt plaats op zondag 3 maart 2024.

2. Organisatie

De Ronde van Limburg wordt georganiseerd door de Stichting Wielerveekend Stein.

Stichting Wielerveekend Stein

Dr. Nolenslaan 56

6162 EX Geleen

E-Mail: Info@rondevanlimburg.nl

Kvk nr.: 14063908

IBAN: NL80 RABO 0149 2142 00

BTW nr.: NL808801909B01

Voorzitter: Thijs Rondhuis

Secretaris: Hanny Ras-Kluitenberg

Penningmeester: Cliff Hamers

PR&Marketing: Karel Smeets

Koersdirecteur: Jasper Vermazen

Politiebegeleiding: Politie Eenheid Limburg o.l.v. Gaston ten Have

Medische dienst: Sportdokter o.l.v. Guusje Vreken

3. Jury

Wedstrijdleader	Pim Kroon
Wedstrijdcommissaris 2	Roel Close
Wedstrijdcommissaris 3	Martijn Swinkels
Assistent wedstrijdleader	Simon Manders
Commissaris	Joris Smitsmans
Aankomstrechtter	Yvo Kesler
Computerverwerking	Hans Kilwinger
Microfonist	Rien van Horik
Motorordonnance	Jeroen Remmel
Motorrijder motorordonnance	John Teheux
Motorjury	Erik Bos
Bezemwagen	Stan Cordang
Videofinish	Honore Pieters
KNWU wedstrijdcoördinator Zuid-Nederland	Edwald Martijn

4. UCI Safety manager

Thijs Rondhuis

5. TEAMS

1.	<i>BASSO TEAM FLANDERS</i>
2.	<i>BINGOAL WB DEVELOPMENT TEAM</i>
3.	<i>DOVY KEUKENS - FCC</i>
4.	<i>LOTTO-DSTNY DEVELOPMENT TEAM</i>
5.	<i>MINI DISCAR CYCLING TEAM</i>
6.	<i>RB ZELFBOUW</i>
7.	<i>SELECTIE CYCLING VLAANDEREN</i>
8.	<i>SOUDAL-QUICK-STEP DEVELOPMENT TEAM</i>
9.	<i>THE LEAD OUT ACADEMY</i>
10.	<i>URBANO VULSTEKE CT</i>
11.	<i>VDM-TRAWOBO CYCLING TEAM</i>
12.	<i>WANTY-RE UZ-TECHNORD</i>
13.	<i>Metec-Solarwatt powered by Mantel</i>
14.	<i>Diftar / IJsselstreek</i>
15.	<i>VolkerWessels Cycling Team / Wilvo Group - TWC de Kempen</i>
16.	<i>Parkhotel Valkenburg / Regioteam Noord-Holland</i>
17.	<i>Devo team DSM Firmenich / DFVCT</i>
18.	<i>JEGG-DJR Academy</i>
19.	<i>WPGA / SWABO / Westland wil vooruit</i>
20.	<i>Houttec Cycling Team / Giant Store Assen / NWVG CT</i>
21.	<i>Willebrord Wil Vooruit / Sensa Kanjers voor Kanjers /Tempo Hoppenbrouwers</i>
22.	<i>WV West Frisia / WCF / De Peddelaars / De Kannibaal</i>
23.	<i>DTM / Volharding / Merida Adelaar / DRC de Mol / GRC Jan van Arckel</i>
24.	<i>Regioteam Zuid-Nederland</i>
25.	<i>Reguonal Ekipp Luxembourg</i>

6. Routelink

<https://www.afstandmeten.nl/index.php?id=3616692>

7. Start

12:00 uur, De Haamen, Beek

8. Afstand

176,7 km

9. Neutralisatie

3,7 km

10. Officiële start

Na 3,7 km. neutralisatie op de Kapelstraat, bordje einde bebouwde kom

11. Permanence

Sportcentrum De Haamen, De Haamen 1, 6191 EM, Beek.

12. Inschrijving

Inschrijving vindt plaats in Sportcentrum De Haamen, De Haamen 1, 6191 EM, Beek.
De inschrijving vindt plaats van 8:30 - 9:45

13. Vergaderingen

Alle vergaderingen vinden plaats in Sportcentrum De Haamen, De Haamen 1, 6191 EM, Beek.

10:00	Ploegleidersvergadering
10:30	Juryvergadering
10:45	Drivers meeting

14. Parkeren

Het parkeren is rondom Sportcentrum De Haamen, De Haamen 1, 6191 EM, Beek

15. Kleedkamers

De kleedkamers zijn in Sportcentrum De Haamen, De Haamen 1, 6191 EM, Beek.

16. Dopingcontrole

De dopingcontrole is in Sportcentrum De Haamen, De Haamen 1, 6191 EM, Beek.

17. Huldiging

De huldiging is op het podium bij Sportcentrum De Haamen, De Haamen 1, 6191 EM, Beek.

18. Verzorgingszone

The feeding zone is situated between 78,4 km – 79,5 km. km. Lange Raarberg in Meerssen.

19. Litterzones

Start Litterzone 1 na 35 km: <https://maps.app.goo.gl/Jq27xUc7LjnoCxpfg> - tot aan tunneltje in Schin op Geul (625m)

Start Litterzone 2 na 70 km: <https://maps.app.goo.gl/XNHu2Eqc7QftAwbCA> - tot net voor Steenkolenmijn / bebouwde kom Valkenburg (900m)

Start Litterzone 3 na 106,8 km: <https://maps.app.goo.gl/3ZTdCyywcQsUsYHw8> - tot binnenrijden Schimmert (500m)

Start Litterzone 4 na 131,0 km: <https://maps.app.goo.gl/3ZTdCyywcQsUsYHw8> - tot binnenrijden Schimmert (500m)

Start Litterzone 5 na 155,2 km: <https://maps.app.goo.gl/3ZTdCyywcQsUsYHw8> - tot binnenrijden Schimmert (500m)

20. Bergsprints

10,5 km	Bergstraat (Sweikhuizen)
34,4 km	Keutenberg (Schin op Geul)
42,3 km	Panoramaweg (tussen Partij en Heijenrath)
56,0 km	Noorbekeweg (Mheer)
69,8 km	Cauberg (Valkenburg)
99,2 km	Raadhuisstraat (Elsloo)
123,4 km	Raadhuisstraat (Elsloo)
147,7 km	Raadhuisstraat (Elsloo)
171,8 km	Raadhuisstraat (Elsloo)

21. Afleiding ploegleiders

De afleiding voor de ploegleiders is 1,6 km. voor de finish naar links.

22. Ziekenhuizen

Zuyderland Medisch Centrum Geleen Dr H vd Hoffplein 1, 6162 BG Geleen Tel: 0031 88 459 7777

Zuyderland Medisch Centrum Heerlen H Dunantstraat 5, 6419 PC Heerlen Tel: 0031 88 459 7777

Maastricht UMC P Debyelaan 25, 6229 HX Maastricht Tel: 0031 43 387 6543

23. Spoorwegovergangen

9,1 km	Biesenweg (vlak voor Sweikhuizen)
76,2 km	Houthemmerweg (vlak voor Meerssen)

24. Beweegbare bruggen

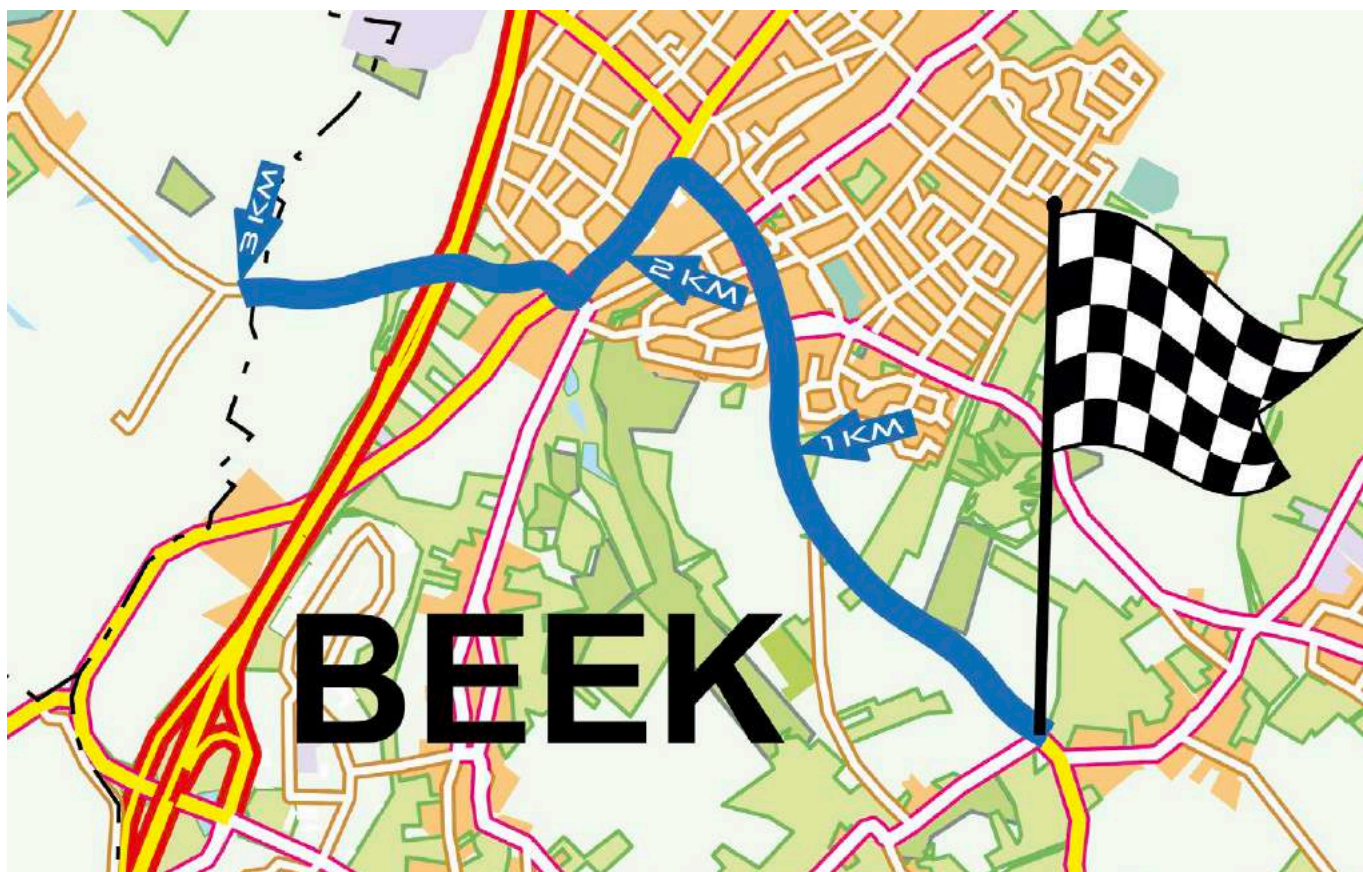
In de route van de Ronde van Limburg 2024 zijn geen beweegbare bruggen.

25. Routekaart

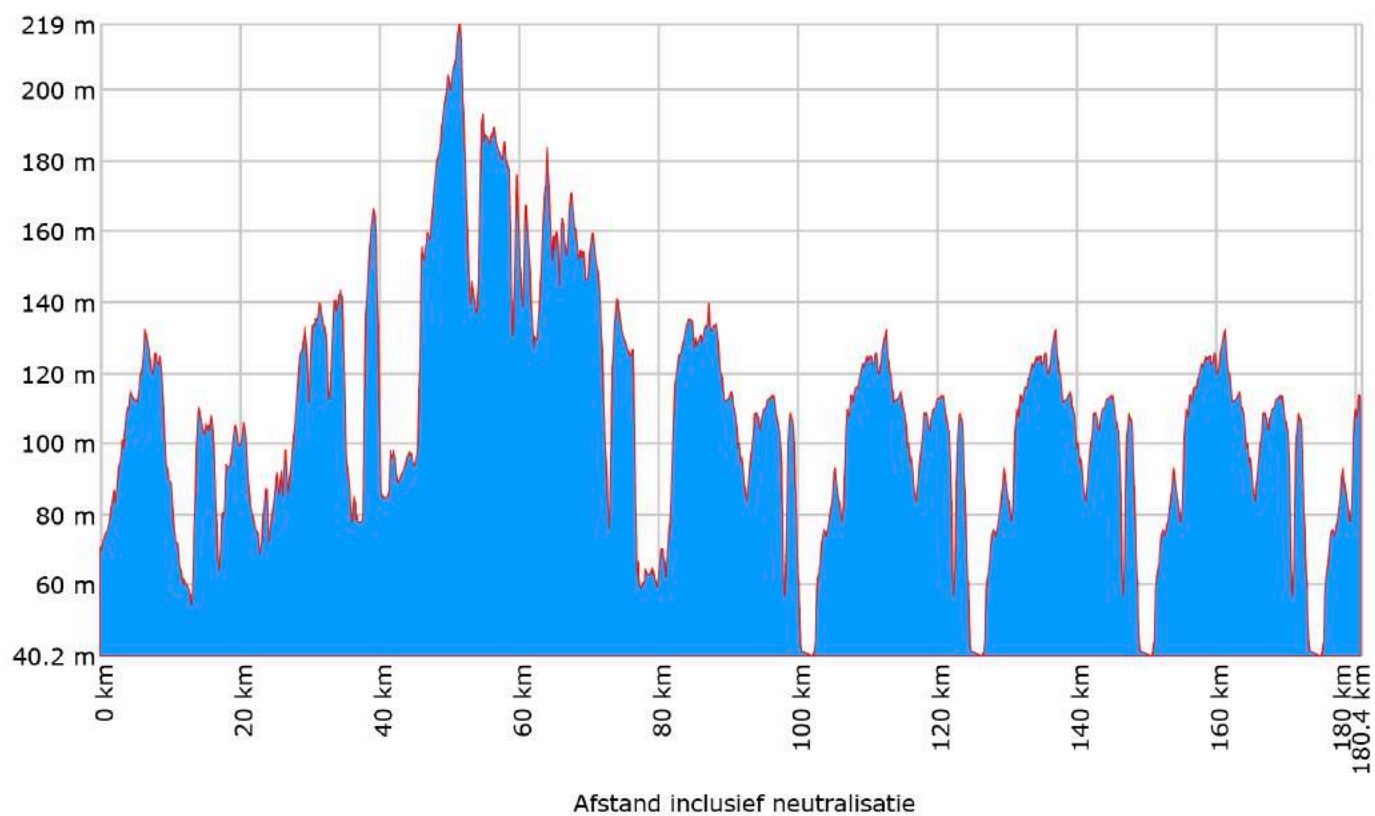
71E RONDE VAN LIMBURG
173.4 KM
ZONDAG 3 MAART 2024



26. Laatste 3 km



27. Hoogteprofiel



28. Routebeschrijving

"door komst tijd" (bij 43 km/u)	"nog te rijden km's"	PLAATS	"gere- den km's"	"tus- sen af- stand"	Richting	OMSCHRIJVING	(KRUISENDE WEG)	NR
12:00	3,7	Neutralisatie	0,0			Geneutraliseerd vertrek		
12:00	3,7	{Beek}/BEEK	0,0			Nederland, prov. Limburg, De Haamen, geneutrali- seerd		a
12:00	3,6	.	0,1	0,1	RE-AF	EW. Oude Pastorie		b
12:01	3,1	.	0,6			Bourgognestraat	Broekhovenlaan-	c
12:02	2,8	.	0,9			Burg Janssenstraat	Hoofdstraat -	d
12:03	2,3	.	1,4	1,4	RE-AF	Raadhuisstraat	Brugstraat-	e
12:03	2,1	.	1,6	0,2	VKL LI-AF	P. Geulle 4 Maastrich- terlaan	+ Middengeleider -Wolfeynde	f
12:04	1,8	.	1,9			Maastrichterlaan	+ Middengeleider	g
12:04	1,7	.	2,0	0,4	LI-AF	Kinkestraat		h
12:04	1,6	.	2,1			Kasteel Genbroekstraat	Molenberg-	i
12:07	0,4	Geverik	3,3	1,3	LI-AF	Geverik EN DIRECT	-Groeneweg	j
12:07	0,4	.	3,3	0,0	RE-AF	Kapelstraat		k
12:08	0,0	Einde Neutrali- satie	3,7			thv EB Geverik	Paaltje(s) Links	l
12:08	176,7	Start	0,0			Vertrek/Depart		o
12:09	176,3	,	0,4			Valkenburgerweg	Kelmonderstraat-	1
12:09	175,6	,	1,1			De Kling	Kelmonderhofweg-	2
12:10	175,4		1,3			De Kling	-Langs de Gewannen	3
12:10	175,2	.	1,5			De Kling	Versmalling	3a
12:10	175,0	.	1,7			De Kling	Versmalling	3b
12:11	174,7	Oensel	2,0	2,0	LI-AF	EW. P. Schimmert 2 De Kling	-Heufkensveldweg	3c
12:11	174,4		2,3	0,3	RE-AF	VoorKr P.Schimmert 2 Oensel N584 EN DIRECT		3d
12:11	174,3		2,4	0,1	LI-AF	Langstraat	-Oensle N584	3e
12:11	174,2	Schimmert	2,5			Langstraat	Asverlegging	3f
12:12	173,7		3,0			Langstraat	-Rooseveltstraat	3g
12:12	173,5		3,2			Langstraat	-Dr Hermansstraat	3h
12:13	173,3		3,4	1,0	LI-AF	EW. Op de Bies	-Hoofdstraat N583	3i
12:13	173,2		3,5			Op de Bies	Vauwerhofweg-	3j
12:13	173,1		3,6			Op de Bies	-Rozemarijnstraat	3k
12:14	172,3	EB	4,4			Op de Bies	Versmalling	3l
12:14	172,2		4,5			Kampweg	-Valkenburgerweg	3m
12:15	171,9		4,8			Dorpsstraat	Grootgenhouterstraat-	4
12:16	171,1	SPAUBEEK	5,6			Dorpsstraat		5
12:17	170,1	.	6,6			Kupstraat, middenge- leider	Middengeleider Bongerd	6
12:18	169,7	.	7,0			Kupstraat	- Kupstraat	7
12:18	169,6	.	7,1			Soppestraat	- Heggerweg	8
12:18	169,1	.	7,6			Zandstraat, middenge- leider	Middengeleider Hoeve - Op 't Veldtje	9
12:19	168,7	.	8,0			Zandstraat, rijbaansplit- sing	Rijbaansplitsing Berkenlaan -	10
12:19	168,5	EB	8,2			Zandstraat		11
12:19	168,5	.	8,2		VKL RE- DO	Zandstraat	Afrit A76 -	12
12:19	168,4	.	8,3			Zandstraat viaduct A76		13

12:19	168,4	{Sittard-Geleen}	8,3			Spaubeecklaan			14
12:20	168,0	.	8,7			Spaubeecklaan, middengeleider	Middengeleider		15
12:20	167,7	.	9,0	5,6	RE-AF	P SWEIKHUIZEN 1, Biesenweg, middengeleider	+ Middengeleider	Spouwbeecklaan -	16
12:20	167,6	SPOOR	9,1			Biesenweg			17
12:21	167,3	SWEIKHUIZEN{-Beekdaelen}	9,4			Bergstraat			18
12:21	167,2	.	9,5			Bergstraat, 2 x 2 paaltjes	Paaltje(s) L en R		19
12:22	166,2	.	10,5			BERGSPRINT Bergstraat ter hoogte van huisnr 2			20
12:22	166,1	EB	10,6			Panoramaweg			21
12:24	165,3	PUTH	11,4			Panoramaweg 2 x 2 paaltjes	Paaltje(s) L en R		22
12:24	165,1	.	11,6			Panoramaweg 2 bloembakken (bij hsnr 11)	Obstakel(s)		23
12:24	165,0	.	11,7	2,7	RE-AF	EW. STOPkr. P SCHINNEN 2, Kerkweg		Kerkweg -	24
12:24	164,9	.	11,8			Kerkweg 2 paaltjes (bij hsnr 119)	Paaltje(s) L en R		25
12:24	164,8	.	11,9			Kerkweg, middengeleider (hsnr 107) en flitser!	+ Middengeleider		26
12:25	164,6	.	12,1			Kerkweg, 2 x 2 paaltjes (bij hsnr 93)	Paaltje(s) L en R		27
12:25	164,4	EB	12,3			Kerkweg versmalling	Versmalling		28
12:25	164,0	.	12,7			Holleweg		Kerkpad-Zandberg	29
12:26	163,8	SCHINNEN	12,9			Holleweg, middengeleider	Middengeleider		30
12:26	163,5	.	13,2			Dorpsstraat		Wolfhagen-	31
12:27	163,0	.	13,7			Altaarstraat		-Achter de Kerk	32
12:27	163,0	.	13,7			Altaarstraat 2 x 2 paaltjes (bij hsnr 8)	Paaltje(s) L en R		33
12:27	162,8	.	13,9			Altaarstraat 2 paaltjes (bij hsnr 40)	Paaltje(s) L en R		34
12:27	162,5	.	14,2			Altaarstraat 2 paaltjes (bij hsnr 75)	Paaltje(s) L en R		35
12:28	162,4	.	14,3			Altaarstraat, middengeleider	+ Middengeleider	Kennedyln-	36
12:28	162,4	EB	14,3			Altaarstraat, middengeleider	+ Middengeleider	Groenenweg-	37
12:28	162,1	.	14,6			Hommerterweg		-Thull	38
12:29	161,2	SCHINNEN	15,5			Hommerterweg, middengeleider	Middengeleider		39
12:30	160,7	.	16,0			Hommerterweg, middengeleider	+ Middengeleider	Hommerterallee-	40
12:30	160,7	.	16,0	4,3	LI-AF	EW. Voorkr. P BRUNSSUM 5, Hommerterweg		- Hommert	41
12:30	160,6	AMSTENRADE	16,1			Hommerterweg, versmalling	Versmalling		42
12:30	160,4	.	16,3			Hommerterweg, 2 paaltjes (bij hsnr 263)	Paaltje(s) L en R		43
12:31	160,2	{Heerlen}/HEERLEN	16,5			Hommerterweg en viaduct Ring Parkstad			44
12:31	160,0	.	16,7	0,7	VKL RE-AF	P HOENSBROEK (wit), Randweg		Patersweg -	45
12:31	159,7	.	17,0			Randweg, middengeleider	+ Middengeleider	Rooseveldstraat-	46
12:31	159,5	.	17,2	0,5	LI-AF	P HOENSBROEK CENTRUM, Pastoorkuilenweg		- Randweg	47
12:32	159,0	.	17,7			Pastoorkuilenweg rijbaansplitsing	Rijbaansplitsing		48

12:33	158,6	.	18,1	0,9	RTD 1/4 RE-AF	Juliana Bernhardlaan, middengeleider	+ Middengeleider		49
12:33	158,5	.	18,2			Juliana Bernhardlaan, middengeleider		-St Jansstraat-	50
12:33	158,4	.	18,3			Juliana Bernhardlaan, middengeleider	+ Middengeleider	-Adolfstraat	51
12:33	158,3	.	18,4			Juliana Bernhardlaan, middengeleider	+ Middengeleider	Rd Hoenstraat-	52
12:33	158,1	.	18,6			Juliana Bernhardlaan, middengeleider	+ Middengeleider	Kst Hoensbroekln--	53
12:33	158,1	.	18,6			Juliana Bernhardlaan, middengeleider	+ Middengeleider	-Oude Kapelaniestr	54
12:34	157,9	.	18,8			Juliana Bernhardlaan, middengeleider	+ Middengeleider	-Keukenweideweg	55
12:34	157,9	.	18,8			Juliana Bernhardlaan, middengeleider	+ Middengeleider	Uitrit P kst Hoensbroek-	56
12:34	157,8	.	18,9	0,8	LI-AF	Klinkerstraat, middenge- leider	+ Middengeleider	- Van Hövelplein	57
12:34	157,4	.	19,3			Klinkerstraat, diverse paaltjes en versmallingen	Versmalling		58
12:35	157,0	.	19,7	0,8	RE-AANH	Terlindenweg		Overbroekerstraat-	59
12:35	156,7	EB/{Beekdaelen}	20,0			Terlindenweg, viaduct A76 en spoorwegviaduct			60
12:36	156,5	.	20,2	0,5	RE-AANH	P NUTH 3, Brommelenweg		Esschenweg-	61
12:37	155,5	SWIER	21,2			Swier, versmalling	Versmalling		62
12:38	154,7	EB	22,0			Bongard versmalling	Versmalling		63
12:38	154,4	.	22,3	2,1	RE-AANH	Allee		Klimmenderweg-	64
12:40	153,4	WIJNANDSRADE	23,3			Allee			65
12:40	153,4	.	23,3	1,0	LI-AF	P HULSBERG 3, Kers- boomkensweg		-Panhuisstr	66
12:40	153,3	EB	23,4			Kersboomkensweg, versmalling	Versmalling		67
12:42	151,5	HULSBERG	25,2			Wijnandsraderweg, versmalling	Versmalling		68
12:43	151,2	.	25,5			Wijnandsraderweg 2 x 2 paaltjes	Paaltje(s) L en R		69
12:43	151,1	.	25,6	2,3	LI-AF	EW. Voorkr. P VALKEN- BURG 4, Aalbekerweg N298, middengeleider	+ Middengeleider	- Aalbekerweg	70
12:43	151,0	.	25,7	0,1	LI-AF	Schoolstraat, middenge- leider (na zebra)	+ Middengeleider	- Hulsbergerweg	71
12:44	150,5	.	26,2	0,5	RE-AANH	Wilhelminaplein		Wissengrachterweg-	72
12:44	150,4	.	26,3	0,1	LI-AANH	Klimmenerweg		-Raadhuisstraat	73
12:44	150,3	EB	26,4			Klimmenerweg, versmal- ling	Versmalling		74
12:45	149,6	.	27,1			Klimmenerweg viaduct A79			75
12:45	149,6	.	27,1			Klimmenerweg		- Afrit A79	76
12:45	149,4	KLIMMEN	27,3			Overheek, middenge- leider	Middengeleider		77
12:46	148,9	.	27,8	1,5	RTD 2/3 LI-AF	P VOERENDAAL 7, Klim- menderstraat		- Heek	78
12:46	148,7	.	28,0			Klimmenderstraat, mid- dengeleider	+ Middengeleider	-Achtbunderstraat	79
12:47	148,1	.	28,6	0,8	RE-AF	P TERMAAR 1, School- straat		Klimmen -	80
12:48	147,8	.	28,9			Schoolstraat 2 paaltjes (bij hsnr 33)	Paaltje(s) L en R		81
12:48	147,6	EB	29,1			Straterweg			82
12:48	147,3	TERMAAR	29,4			Straterweg, versmalling	Versmalling		83

12:48	147,2	.	29,5			Straterweg 2 paaltjes	Paaltje(s) L en R		84
12:48	147,1	.	29,6			Straterweg 2 paaltjes	Paaltje(s) L en R		85
12:49	146,9	.	29,8	1,2	RE-AF	P.STATION 1,7 (wit) Koulen		Termaar -	86
12:49	146,8	EB	29,9			Koulen			87
12:49	146,8	.	29,9	0,1	RE-AF	P WALEM (wit) Walemerweg		Keutenbergsweg -	88
12:50	145,8	WALEM {Valkenburg ad Geul}	30,9			Walemerweg			89
12:50	145,8	.	30,9	1,0	LI-AF	voor witte kapel, Walem		- Waalheimerweg	90
12:51	145,4	.	31,3			Walem, versmalling (bij hsnr 18)	Versmalling		91
12:52	144,9	.	31,8			Walem, versmalling (bij hsnr 13)	Versmalling		92
12:52	144,7	EB	32,0			Walem			93
12:52	144,4	.	32,3			Spoorwegtunnel			94
12:52	144,3	.	32,4	1,5	LI-AF	EW. Graafstraat		- Graafstraat	95
12:53	144,1	.	32,6			Kerkplein		Kerkwegje-	96
12:53	144,0	.	32,7	0,3	LI-AANH	Kerkplein		-Tolhuisstr	97
12:53	144,0	.	32,7	0,0	RE-AANH	Hoogbeek		Vinkenbergstr-	98
12:53	143,9	.	32,8			Hoogbeek, versmalling	Versmalling		99
12:53	143,7	SCHOONBRON	33,0			Hoogbeek, versmalling	Versmalling		100
12:53	143,6	.	33,1	0,4	RE-AF	EW. Voorkr.Valkenburgerweg N595		Valkenburgerweg -	101
12:54	143,3	SCHIN OP GEUL	33,4			Valkenburgerweg			102
12:54	143,3	.	33,4	0,3	LI-AF	Engwegen (direct na stenen brug)		- Panhuis	103
12:54	143,2	EB	33,5			Engwegen			104
12:54	142,7	.	34,0	0,6	RE-AANH	Engwegen			105
12:54	142,7	.	34,0	0,0	LI-AANH	Keutenberg		- Engwegen	106
12:55	142,3	KEUTENBERG	34,4			Keutenberg, BERGSPRINT			107
12:55	142,1	EB	34,6			Keutenbergerweg			108
12:56	141,7	{Gulpen-Wittem}	35,0			Keutenbergerweg			109
12:57	141,2	.	35,5	1,5	LI-AF	Dodemanweg		- Berghof	110
12:58	140,3	STOKHEM	36,4			Dodemanweg			111
12:58	140,1	.	36,6	1,1	RE-AF	Kasteel Wijlreweg(voor bord dlw)		Stokhem -	112
12:58	139,8	EB	36,9			Kasteel Wijlreweg			113
12:59	139,1	.	37,6	1,0	LI-AF	EW. Voorkr. Brouwerijstraat		-Gulpenerweg	114
12:59	139,1	WIJLRE	37,6			Brouwerijstraat			115
13:00	139,0	.	37,7	0,1	RE-AF	P WITTEM 2 Voorkr. Holegracht N595		Brouwerijstr-	116
13:00	138,8	.	37,9	0,2	RE-AF	P WITTEM 2 Voorkr. Knipstraat N595		Marchierstr-	117
13:00	138,7	.	38,0			Versmalling Rechts (2x)	Versmalling		118
13:00	138,5	.	38,2			Knipstraat, middengeleider str wordt Kapolder N595	Middengeleider		119
13:01	138,0	EB	38,7			Kapolder, middengeleider	Middengeleider		120
13:01	137,6	.	39,1			Wittemer Allee N595		Cartils-	121
13:03	136,7	WITTEM	40,0			Wittemer Allee N595			122
13:03	136,3	EB	40,4			Wittemer Allee N595, rijbaansplitsing	Rijbaansplitsing		123
13:03	136,2	.	40,5		VKL RE-DO	Voorkr Partijerweg		Rijksweg N278	124
13:04	136,0	PARTIJ	40,7			Partijerweg			125
13:04	135,8	.	40,9	3,0	RE-AANH	Partijerweg		Rodestr-	126

13:04	135,7	.	41,0	0,1	RE-AF	Oude Heirbaan		Partijerweg -	127
13:04	135,4	EB	41,3			Oude Heirbaan			128
13:05	135,2	.	41,5			Gulpenerbergweg			129
13:05	134,8	.	41,9	0,9	LI-AANH	Bergweg		-Oude Akerweg	130
13:06	134,4	.	42,3			Panoramaweg, bergsprint		-Bergweg	131
13:08	132,6	.	44,1			Landsraderweg		-Landsraderweg	132
13:11	130,5	.	46,2	4,3	RE-AANH	Landsraderweg		Landsrade-	133
13:13	129,4	HEIJENRATH	47,3			Landsraderweg			134
13:13	129,2	.	47,5	1,3	LI-AF	P DVV, Vaarzegel		- Grote Bosweg	135
13:13	129,1	.	47,6	0,1	RE-AF	Vookr. P SLENAKEN 2, Heijenratherweg		Heijenratherweg -	136
13:13	128,9	EB	47,8			Heijenratherweg			137
13:14	128,7	.	48,0			Heijenratherweg		-Rode Kruiswg	138
13:14	128,4	.	48,3	0,7	RE-AANH	Heijenratherweg		Flabberwg-	139
13:16	127,4	SLENAKEN	49,3			Heijenratherweg			140
13:16	127,1	.	49,6	1,3	RE-AANH	Dorpsstraat		Grensweg-	141
13:17	126,7	EB	50,0			Dorpsstraat			142
13:17	126,3	.	50,4			Hoogcruts		-Beutenaken	143
13:18	125,4	HOOG-	51,3			Hoogcruts			144
13:18	125,3	.	51,4	1,8	RE-AF	Vookr. P REYMERSTOCK 3, Provincialeweg N598		Schilberg-	145
13:19	125,0	EB	51,7			Provincialeweg			146
13:20	124,3	.	52,4	1,0	LI-AF	Terlinde		- N598	147
13:20	124,3	TRELINDE	52,4			Terlinde			148
13:20	123,9	.	52,8			Terlinderstraat		Kutersteenwg-	149
13:21	123,7	.	53,0	0,6	LI-AF	P BERGENHUIZEN (zwart) Voerenstraat		- Gulperstraat	150
13:21	123,6	EB	53,1			Voerenstraat			151
13:22	122,7	.	54,0			Schienweg			152
13:23	122,1	BERGHUIZEN	54,6			Berghuizen			153
13:23	121,7	.	55,0	2,0	LI-AF	3sprong Berghuizen		Berghuizen -	154
13:24	121,5	EB	55,2			Berghuizen			155
13:24	121,4	NOORBEEK	55,3			Berghuizen			156
13:24	121,3	.	55,4	0,4	RE-AF	EW. Vookr Wesch		Wesch -	157
13:24	121,1	EB	55,6			Mheerlintje			158
13:25	120,7	.	56,0			Noorbeekerweg, BERGSPRINT		Voerenstraat-	159
13:25	120,3	MHEER	56,4			Dorpsstraat, middenge- leider	Middengeleider		160
13:26	119,5	.	57,2	1,8	LI-AANH	Duivenstraat		-Burg Beckerswg	161
13:27	118,9	EB	57,8			Duivenstraat, middenge- leider	Middengeleider		162
13:28	118,2	.	58,5	1,3	RE-AF	P BANHOLT 2, Trichterweg		Langsteeg -	163
13:29	117,7	.	59,0			Banholtergrubbe			164
13:30	116,7	BANHOLT	60,0			Banholtergrubbe			165
13:30	116,6	.	60,1	1,6	LI-AF	Bergstraat		- Dalestraat	166
13:31	116,1	EB	60,6			Bergstraat			167
13:32	115,3	BRUISTERBOSCH	61,4			Bruisterbosch			168
13:32	115,3	.	61,4	1,3	RE-AF	EW. P MARGRATEN (zwart) Bruisterbosch		Bruisterboschweg -	169
13:33	114,7	EB	62,0			Bruisterboschweg			170
13:33	114,5	.	62,2			Hoebesweg		Honthem-	171
13:35	113,5	.	63,2			Dobbelsteynstraat		broenshemweg-I G Bauwerkoel	172
13:35	113,1	MARGRATEN	63,6			Dobbelsteynstraat, mid- dengeleider	Middengeleider		173

13:35	113,0	.	63,7		VKL RE-DO	Past Brouwerstraat		Rijksweg N278	174
13:36	112,8	.	63,9	2,5	LI-AANH	Eykerstraat		-Spinkstraat	175
13:36	112,2	.	64,5	0,6	LI-AANH	Eijkerweg		-Hofstraat	176
13:37	111,9	EB	64,8			Eijkerweg, versmalling	Versmalling		177
13:38	111,3	.	65,4	0,9	RE-AANH	P SIBBE 2, Eijkerweg		Gr Welsderweg-	178
13:39	110,5	{Valkenburg ad Geul}	66,2			Kenkersweg		-Limietstraat	179
13:39	110,0	SIBBE	66,7			Kenkersweg			180
13:40	109,8	EB	66,9			Kenkersweg			181
13:40	109,5	.	67,2	1,8	RE-AF	EW. P VALKENBURG 2, Bemelerweg		Bemelerweg -	182
13:40	109,4	.	67,3	0,1	RTD 2/4 RE-DO	Daalhemerweg		Vilterweg-Dorpsstraat	183
13:42	108,4	VALKENBURG	68,3			Daalhemerweg			184
13:42	108,2	.	68,5			Uitgang P Steenkolenmijn			185
13:43	107,5	.	69,2	1,9	LI-AF	EW. P BERG EN TERBLIJT, Cauberg		- Grindelplein	186
13:44	106,9	.	69,8			Cauberg BERGSPRINT(onder viaduct)			187
13:44	106,7	.	70,0			Uitgang Thermae hotel Valkenburg			188
13:44	106,6	.	70,1			Uitgang P Thermae 2000			189
13:44	106,4	EB	70,3			Uitgang Camping de Cauberg			190
13:45	106,1	VILT	70,6			Rijksweg N590, middengeleider	Middengeleider		191
13:46	105,5	.	71,2			Rijksweg N590, middengeleider	Middengeleider		192
13:46	105,1	EB	71,6			Rijksweg, middengeleider	Middengeleider		193
13:46	104,9	BERG	71,8			Rijksweg, middengeleider	Middengeleider		194
13:47	104,8	.	71,9	2,7	RE-AF	P SPORTVELDEN (wit) middengeleider, Slakweg	+ Middengeleider	Rijksweg -	195
13:47	104,5	.	72,2	0,3	LI-AF	EW. Langen Akker		- Meesweg	196
13:48	104,1	.	72,6	0,4	RE-AF	voor brd schoolzone Vogelzangweg		Langen Akker -	197
13:48	104,1	EB	72,6			Vogelzangweg			198
13:48	103,6	GEULHEM	73,1			Vogelzangweg			199
13:48	103,5	.	73,2	0,6	LI-AANH	Wolfdriesweg		- Wolfdriesweg	200
13:49	103,2	.	73,5	0,3	RE-AF	EW. Stopkr. P VALKENBURG 4, Onderstestraat		Geulweg -	201
13:49	103,2	.	73,5			Onderstestraat, versmalling	Versmalling		202
13:49	103,0	HOUTHEM	73,7			Onderstestraat, versmalling	Versmalling		203
13:49	102,8	.	73,9			Onderstestraat, versmalling (bij hsnr 66)	Versmalling		204
13:50	102,6	.	74,1			St. Gerlachstraat		-Onderstestr	205
13:50	102,4	.	74,3	0,8	LI-AF	EW. P MEERSEN, St Gerlach		- St. Gerlachstraat	206
13:50	102,4	.	74,3	0,0	LI-AF	Stopkr. Vroenhof		- St. Gerlach	207
13:52	101,2	EB	75,5			Vroenhof, versmalling	Versmalling		208
13:52	101,1	.	75,6			Vroenhof, viaduct A79			209
13:52	100,8	{Meerssen}	75,9			Houthemmerweg			210
13:53	100,5	SPOOR	76,2		LET OP!	Houthemmerweg, Spoorwegovergang			211
13:53	100,2	.	76,5			Houthemmerweg, middengeleider	Middengeleider		212

13:53	100,0	MEERSSEN	76,7			Houthemerweg, middengeleider	Middengeleider		213
13:54	99,7	.	77,0			Volderstraat			214
13:54	99,4	.	77,3	3,0	RE-AF	P SCHIMMERT, Kuileneindestraat		Kruisstraat-	215
13:55	98,9	.	77,8	0,5	RTD 1/4 RE-AF	P SCHIMMERT, Lange Raarberg		Op de Breukel-	216
13:56	98,3	RAAR	78,4			Lange Raarberg			217
13:56	98,2	.	78,5			Raar		-Korte Raarberg	218
13:57	97,2	EB	79,5			Raar, versmalling	Versmalling		219
13:59	96,1	Beekdaelen}	80,6			Provincialeweg			220
14:00	95,2	GROOT HAASDAL	81,5			Trichterstraat, versmalling	Versmalling		221
14:01	94,6	.	82,1			Groot Haasdal		Kieverstr-Nieuwstr	222
14:02	93,9	EB	82,8			Groot Haasdal			223
14:02	93,6	.	83,1	5,3	LI-AF	EW. Voorkr. P SCHIMMERT 1, middengeleider, Hegensweg	+ Middengeleider		224
14:02	93,4	SCHIMMERT	83,3			Hegensweg 2 x 2 paaltjes	Paaltje(s) L en R		225
14:02	93,3	.	83,4			Torenstraat		Bockhofwg-Achter Schimmert	226
14:03	93,1	.	83,6	0,5	RTD 2/4 RE-DO	Bekerbaan		Klein Haasdal-Oranjepl	227
14:04	92,3	EB	84,4			Bekerbaan 2 x 2 paaltjes	Paaltje(s) L en R		228
14:05	91,8	OENSEL	84,9			Bekerbaan			229
14:05	91,6	Opkomst Parcours	85,1			Oensel OPKOMST PARCOURS		-Langstraat	230
14:05	91,5	.	85,2	1,6	LI-AF	P GEVERIK 2, De Kling		- Haagstraat N584	231
14:05	91,5	.	85,2	0,0	RE-AF	P GEVERIK 2, De Kling		Heufkensveldweg -	232
14:05	91,5	EB/DE KLING (wit)	85,2			De Kling			233
14:05	91,1		85,6			De Kling, versmalling (bij hsnr 35)	Versmalling		233a
14:06	91,0	.	85,7			De Kling, versmalling (bij hsnr 49)	Versmalling		234
14:06	90,8	{Beek}	85,9			De Kling			235
14:06	90,7	.	86,0			Valkenburgerstraat		Langs de Gewannen-	236
14:07	89,8	.	86,9			Kapelstraat		-Kelmondestr	237
14:08	89,4	GEVERIK	87,3			Kapelstraat, versmalling	Versmalling		238
14:09	88,6	.	88,1	2,9	RE-AF	EW. Geverikerstraat		Geverikerstraat -	239
14:09	88,5	EB	88,2			Geverikstraat			240
14:10	88,1	.	88,6			Kasteel Genbroekstraat			241
14:10	88,1	EB/BEEK	88,6			Kasteel Genbroekstraat			242
14:10	87,8	.	88,9	0,8	LI-AF	Klinkerstraat		-Molenstr	243
14:10	87,7	.	89,0	0,1	LI-AF	P MAASTRICHT 14, Maastrichterlaan		-Proosdystr	244
14:11	87,4	EB	89,3			Maastrichterlaan, middengeleider	Middengeleider		245
14:11	86,8	.	89,9			Hoogkuil viaduct A2			246
14:13	85,9	{Meerssen}	90,8	1,8	RE-AF	P GEULLE, Cruisboomveld, middengeleider EN DIRECT	+ Middengeleider	Europalaan -	247
14:13	85,9	.	90,8	0,0	LI-AF	Vliegveldweg		- Cruisboomveld	248
14:15	84,2	.	92,5	1,7	RE-AF	Voorkr. Vliegveldweg		- Oprit A2	249
14:16	83,8	.	92,9	0,4	RE-AF	P DVV, Schonen Steynweg (bij bank en groene vuilnisbak)		- weg	250
14:16	83,8	MOORVELD	92,9			Schonen Steynweg			251

14:16	83,4	.	93,3	0,4	LI-AF	STOPkr. Heerenstraat EN DIRECT		- Heerenstraat	252
14:16	83,4	.	93,3	0,0	RE-AF	Moorveldsberg		Maastrichterweg -	253
14:16	83,4	GEULLE	93,3			Moorveldsberg			254
14:17	82,4	.	94,3	1,0	RE-AANH	Snijdersberg		Moorveldsberg -	255
14:18	82,3	,	94,4			Snijdersberg		Poortweg (Spoorviaduct)-	256
14:19	81,5	.	95,2	0,9	LI-AF	Voorkr. P GEULLE 2, Husenbergstraat, middengeleider	+ Middengeleider	- Cruisboomveld	257
14:19	81,1	EB	95,6			Slingenberg		Steegske-	258
14:21	80,2	.	96,5			Broekhoven spoorwegviaduct			259
14:21	80,1	.	96,6	1,4	RE-AF	Broekhoven		Broekhoven -	260
14:21	80,0	.	96,7			Kanaalweg			261
14:21	79,5	{Stein}	97,2			Oostelijke Kanaalweg			262
14:23	78,2	ELSLOO	98,5			Oostelijke Kanaalweg			263
14:24	78,0	.	98,7			Maasberg			264
14:24	77,7	.	99,0			Dorpsstraat		Op de Berg-	265
14:24	77,6	.	99,1			Raadhuisstraat		-Kaakstr	266
14:24	77,5	.	99,2			Raadhuisstraat BERGSPRINT			267
14:25	77,2	.	99,5			Stationsstraat		Schoolstraat-Heistr	268
14:25	77,2	.	99,5	2,9	RE-AF	Mng Kerckhofstraat		Stationsstraat -	269
14:25	76,9	.	99,8			Mng Kerckhofstraat spoorwegviaduct			270
14:25	76,6	.	100,1	0,6	LI-AF	Kempken (voor hoogspanningskabels)		- Kempken	271
14:26	76,4	.	100,3	0,2	LI-AF	EW. Daalstraat EN DIRECT		- Daalstraat	272
14:26	76,4	.	100,3	0,0	RE-AF	Aan de Gellik (fknp 113)		Daalstraat -	273
14:26	76,4	EB	100,3			Aan de Gellik			274
14:27	75,7	{Beek}	101,0			Siekendaalstraat			275
14:28	75,1	.	101,6			Siekendaalstraat viaduct A2			276
14:28	75,1	BEEK	101,6			Siekendaalstraat			277
14:28	74,8	.	101,9	1,6	RE-AF	EW. Proosdystraat EN DIRECT		Oranjesingel -	278
14:28	74,7	.	102,0	0,1	LI-AF	P VALKENBURG 11, Maastrichterlaan		Maastrichterlaan -	279
14:28	74,6	.	102,1			Maastrichterlaan middengeleider	Middengeleider		280
14:28	74,6	.	102,1			Maastrichterlaan		Spronckpark-	281
14:28	74,5	.	102,2			Maastrichterlaan		Heuvelstraat-	282
14:28	74,5	.	102,2			Maastrichterlaan		-Raadhuispark	283
14:28	74,4	.	102,3			Maastrichterlaan	Middengeleider		284
14:29	74,3	.	102,4	0,4	VKL RE-AF	P SCHIMMERT, Raadhuisstraat, middengeleider	+ Middengeleider	Maastrichterlaan -	285
14:29	74,1	.	102,6			Brugstraat		Janssenstr-Molenstr	286
14:29	73,8	.	102,9	0,5	RTD 2/4 RE-DO	Adsteeg		KlinkenbergIn-Rosenlaan	287
14:29	73,8	EB	102,9			Adsteeg			288
14:31	72,6	.	104,1			Adsteeg 1e finishpassage		-Eerdshaag	289
14:31	72,5	.	104,2	1,3	LI-AF	P KLEIN GENHOUT, Kleingenhouterstraat		- Schimmerterweg	290
14:31	72,5	KLEIN GENHOUT	104,2			Kleingenhouterstraat			291
14:32	71,9	.	104,8	0,6	RE-AF	P GROOT GENHOUT, Hubertusstraat		Putbroekerweg-	292

14:33	71,0	.	105,7	0,9	RE-AANH	Grootgenhouterstraat			293
14:34	70,5	.	106,2	0,5	LI-AANH	Grootgenhouterstraat		-Printhagen	294
14:34	70,3	EB	106,4			Grootgenhouterstraat 2 paaltjes	Paaltje(s) L en R		295
14:35	69,9	.	106,8	0,6	RE-AF	Voorkr. P SCHIMMERT 1, Kampweg		Dorpsstr-	296
14:35	69,9	{Beekdaelen}	106,8			Kampweg			297
14:35	69,4	SCHIMMERT	107,3			Kampweg, versmalling	Versmalling		298
14:36	69,3	.	107,4			OP de Bies			299
14:37	68,5	.	108,2	1,4	RE-AF	Langstraat (bij wit huis "Carmen")		Hoofdstraat -	300
14:38	67,6	OENSEL	109,1			Langstraat, versmalling	Versmalling		301
14:38	67,4	.	109,3	1,1	RE-AF	EW. Voorkr. Oensel		N584 Oensel -	302
14:38	67,3	.	109,4	0,1	LI-AF	P GEVERIK 2, De Kling		- Haagstraat N584	303
14:38	67,3	.	109,4	0,0	RE-AF	P GEVERIK 2, De Kling		Heufkensveldweg -	304
14:38	67,3	EB/DE KLING (wit)	109,4			De Kling			305
14:39	66,9		109,8			De Kling, versmalling (bij hsnr 35)			305a
14:39	66,8	.	109,9			De Kling, versmalling (bij hsnr 49)	Versmalling		306
14:39	66,6	{Beek}	110,1			De Kling			307
14:39	66,5	.	110,2			Valkenburgerstraat		Langs de Gewannen-	308
14:41	65,6	.	111,1			Kapelstraat		-Kelmondestr	309
14:41	65,2	GEVERIK	111,5			Kapelstraat, versmalling	Versmalling		310
14:42	64,4	.	112,3	2,9	RE-AF	EW. Geverikerstraat		Geverikerstraat -	311
14:42	64,3	EB	112,4			Geverikstraat			312
14:43	63,9	.	112,8			Kasteel Genbroekstraat			313
14:43	63,9	BEEK	112,8			Kasteel Genbroekstraat			314
14:43	63,6	.	113,1	0,8	LI-AF	Klinkerstraat		-Molenstr	315
14:43	63,5	.	113,2	0,1	LI-AF	P MAASTRICHT 14, Maas-trichterlaan		-Proosdystr	316
14:44	63,2	EB	113,5			Maastrichterlaan, middengeleider	Middengeleider		317
14:45	62,6	.	114,1			Hoogkuil viaduct A2			318
14:46	61,7	{Meerssen}	115,0	1,8	RE-AF	P GEULLE, Cruisboomveld, middengeleider EN DIRECT	+ Middengeleider	Europalaan -	319
14:46	61,7	.	115,0	0,0	LI-AF	Vliegveldweg		- Cruisboomveld	320
14:48	60,0	.	116,7	1,7	RE-AF	Voorkr. Vliegveldweg		- Oprit A2	321
14:49	59,6	.	117,1	0,4	RE-AF	P DVV, Schonen Steynweg (bij bank en groene vuilnisbak)		- weg	322
14:49	59,6	MOORVELD	117,1			Schonen Steynweg			323
14:49	59,2	.	117,5	0,4	LI-AF	STOPkr. Heerenstraat EN DIRECT		- Heerenstraat	324
14:49	59,2	.	117,5	0,0	RE-AF	Moorveldsberg		Maastrichterweg -	325
14:49	59,2	GEULLE	117,5			Moorveldsberg			326
14:51	58,2	.	118,5	1,0	RE-AANH	Snijdersberg		Moorveldsberg -	327
14:51	58,1	.	118,6			Snijdersberg		Poortweg (Spoorviaduct)-	328
14:52	57,3	.	119,4	0,9	LI-AF	Voorkr. P GEULLE 2, Husenbergstraat, middengeleider	+ Middengeleider	- Cruisboomveld	329
14:53	56,9	.	119,8			Slingenberg		Steegske-	330
14:54	56,0	.	120,7			Broekhoven spoorwegviaduct			331

14:54	55,9	.	120,8	1,4	RE-AF	Broekhoven		Broekhoven -	332
14:54	55,8	.	120,9			Kanaalweg			333
14:55	55,3	{Stein}	121,4			Oostelijke Kanaalweg			334
14:57	54,0	ELSLOO	122,7			Oostelijke Kanaalweg			335
14:57	53,8	.	122,9			Maasberg			336
14:57	53,5	.	123,2			Dorpsstraat		Op de Berg-	337
14:57	53,4	.	123,3			Raadhuisstraat		-Kaakstr	338
14:58	53,3	.	123,4			Raadhuisstraat BERGSPRINT			339
14:58	53,0	.	123,7			Stationsstraat		Schoolstraat-Heistr	340
14:58	53,0	.	123,7	2,9	RE-AF	Mng Kerckhofstraat		Stationsstraat -	341
14:58	52,7	.	124,0			Mng Kerckhofstraat spoorwegviaduct			342
14:59	52,4	.	124,3	0,6	LI-AF	Kempken (voor hoog- spanningskabels)		- Kempken	343
14:59	52,2	.	124,5	0,2	LI-AF	EW. Daalstraat EN DIRECT		- Daalstraat	344
14:59	52,2	.	124,5	0,0	RE-AF	Aan de Gellik (fknp 113)		Daalstraat -	345
14:59	52,2	EB	124,5			Aan de Gellik			346
15:00	51,5	{Beek}	125,2			Siekendaalstraat			347
15:01	50,9	.	125,8			Siekendaalstraat viaduct A2			348
15:01	50,9	BEEK	125,8			Siekendaalstraat			349
15:01	50,6	.	126,1	1,6	RE-AF	EW. Proosdystraat EN DIRECT		Oranjesingel -	350
15:01	50,5	.	126,2	0,1	LI-AF	P VALKENBURG 11, Maas- trichterlaan		Maastrichterlaan -	351
15:02	50,4	.	126,3			Maastrichterlaan midden- geleider	Middengeleider		352
15:02	50,4	.	126,3			Maastrichterlaan		Spronckpark-	353
15:02	50,3	.	126,4			Maastrichterlaan		Heuvelstraat-	354
15:02	50,3	.	126,4			Maastrichterlaan		-Raadhuispark	355
15:02	50,2	.	126,5			Maastrichterlaan	Middengeleider		356
15:02	50,1	.	126,6	0,4	VKL RE- AF	P SCHIMMERT, Raadhu- isstraat, middengeleider	Middengeleider	Maastrichterlaan -	357
15:02	49,9	.	126,8			Brugstraat		Janssenstr-Molenstr	358
15:03	49,6	.	127,1	0,5	RTD 2/4 RE-DO	Adsteeg		KlinkenbergIn-Rosen- laan	359
15:03	49,6	EB	127,1			Adsteeg			360
15:04	48,4	.	128,3			Adsteeg 2e finishpassage		-Eerdshaag	361
15:04	48,3	.	128,4	1,3	LI-AF	P KLEIN GENHOUT, Klein- genhouterstraat		- Schimmerterweg	362
15:04	48,3	Klein Genhout	128,4			Kleingenhouterstraat			363
15:05	47,7	.	129,0	0,6	RE-AF	P GROOT GENHOUT, Hubertusstraat		Putbroekerweg-	364
15:07	46,8	.	129,9	0,9	RE-AANH	Grootgenhouterstraat			365
15:07	46,3	.	130,4	0,5	LI-AANH	Grootgenhouterstraat		-Printhagen	366
15:07	46,1	EB	130,6			Grootgenhouterstraat 2 paaltjes	Paaltje(s) L en R		367
15:08	45,7	.	131,0	0,6	RE-AF	Vookr. P SCHIMMERT 1, Kampweg		Dorpsstr-	368
15:08	45,7	{Beekdaelen}	131,0			Kampweg			369
15:09	45,2	SCHIMMERT	131,5			Kampweg, versmalling	Versmalling		370
15:09	45,1	.	131,6			OP de Bies			371
15:10	44,3	.	132,4	1,4	RE-AF	Langstraat (bij wit huis "Carmen")		Hoofdstraat -	372
15:11	43,4	OENSEL	133,3			Langstraat, versmalling	Versmalling		373
15:11	43,2	.	133,5	1,1	RE-AF	EW. Vookr. Oensel		N584 Oensel -	374

15:12	43,1	.	133,6	0,1	LI-AF	P GEVERIK 2, De Kling		- Haagstraat N584	375
15:12	43,1	.	133,6	0,0	RE-AF	P GEVERIK 2, De Kling		Heufkensveldweg -	376
15:12	43,1	EB/DE KLING (wit)	133,6			De Kling			377
15:12	42,7		134,0			De Kling, versmalling (bij hsnr 35)			377a
15:12	42,6	.	134,1			De Kling, versmalling (bij hsnr 49)	Versmalling		378
15:13	42,4	{Beek}	134,3			De Kling			379
15:13	42,3	.	134,4			Valkenburgerstraat		Langs de Gewannen-	380
15:14	41,4	.	135,3			Kapelstraat		-Kelmondestr	381
15:14	41,0	GEVERIK	135,7			Kapelstraat, versmalling	Versmalling		382
15:16	40,2	.	136,5	2,9	RE-AF	EW. Geverikerstraat		Geverikerstraat -	383
15:16	40,1	EB	136,6			Geverikerstraat			384
15:16	39,7	.	137,0			Kasteel Genbroekstraat			385
15:16	39,7	EB/BEEK	137,0			Kasteel Genbroekstraat			386
15:17	39,4	.	137,3	0,8	LI-AF	Klinkerstraat		-Molenstr	387
15:17	39,3	.	137,4	0,1	LI-AF	P MAASTRICHT 14, Maastrichterlaan		-Proosdystr	388
15:17	39,0	EB	137,7			Maastrichterlaan, middengeleider	Middengeleider		389
15:18	38,4	.	138,3			Hoogkuil viaduct A2			390
15:19	37,5	{Meerssen}	139,2	1,8	RE-AF	P GEULLE, Cruisboomveld, middengeleider EN DIRECT	+ Middengeleider	Europalaan -	391
15:19	37,5	.	139,2	0,0	LI-AF	Vliegveldweg		- Cruisboomveld	392
15:22	35,8	.	140,9	1,7	RE-AF	Voorkr. Vliegveldweg		- Oprit A2	393
15:22	35,4	.	141,3	0,4	RE-AF	P DVV, Schonen Steynweg (bij bank en groene vuilnisbak)		- weg	394
15:22	35,4	MOORVELD	141,3			Schonen Steynweg			395
15:23	35,0	.	141,7	0,4	LI-AF	STOPkr. Heerenstraat EN DIRECT		- Heerenstraat	396
15:23	35,0	.	141,7	0,0	RE-AF	Moorveldsberg		Maastrichterweg -	397
15:23	35,0	GEULLE	141,7			Moorveldsberg			398
15:24	34,0	.	142,7	1,0	RE-AANH	Snijdersberg		Moorveldsberg -	399
15:24	33,9	.	142,8			Snijdersberg		Poortweg (Spoorviaduct)-	400
15:25	33,1	.	143,6	0,9	LI-AF	Voorkr. P GEULLE 2, Husenbergstraat, middengeleider	+ Middengeleider	- Cruisboomveld	401
15:26	32,7	.	144,0			Slingenberg		Steegske-	402
15:27	31,8	.	144,9			Broekhoven spoorwegviaduct			403
15:27	31,7	.	145,0	1,4	RE-AF	Broekhoven		Broekhoven -	404
15:27	31,6	.	145,1			Kanaalweg			405
15:28	31,1	{Stein}	145,6			Oostelijke Kanaalweg			406
15:30	29,8	ELSLOO	146,9			Oostelijke Kanaalweg			407
15:30	29,6	.	147,1			Maasberg			408
15:31	29,3	.	147,4			Dorpsstraat		Op de Berg-	409
15:31	29,2	.	147,5			Raadhuisstraat		-Kaakstr	410
15:31	29,1	.	147,6			Raadhuisstraat BERGSPRINT			411
15:31	28,8	.	147,9			Stationsstraat		Schoolstraat-Heistr	412
15:31	28,8	.	147,9	2,9	RE-AF	Mng Kerckhofstraat		Stationsstraat -	413
15:32	28,5	.	148,2			Mng Kerckhofstraat spoorwegviaduct			414

15:32	28,2	.	148,5	0,6	LI-AF	Kempken (voor hoogspanningskabels)		- Kempken	415
15:32	28,0	.	148,7	0,2	LI-AF	EW. Daalstraat EN DIRECT		- Daalstraat	416
15:32	28,0	EB	148,7	0,0	RE-AF	Aan de Gellik (fknp 113)		Daalstraat -	417
15:32	28,0	{Beek}	148,7			Aan de Gellik			418
15:33	27,3	.	149,4			Siekendaalstraat			419
15:34	26,7	BEEK	150,0			Siekendaalstraat viaduct A2			420
15:34	26,7	.	150,0			Siekendaalstraat			421
15:35	26,4	.	150,3	1,6	RE-AF	EW. Proosdystraat EN DIRECT		Oranjesingel -	422
15:35	26,3	.	150,4	0,1	LI-AF	P VALKENBURG 11, Maastrichterlaan		Maastrichterlaan -	423
15:35	26,2	.	150,5			Maastrichterlaan middengeleider	Middengeleider		424
15:35	26,2	.	150,5			Maastrichterlaan		Spronckpark-	425
15:35	26,1	.	150,6			Maastrichterlaan		Heuvelstraat-	426
15:35	26,1	.	150,6			Maastrichterlaan		-Raadhuispark	427
15:35	26,0	.	150,7			Maastrichterlaan	Middengeleider		428
15:35	25,9	.	150,8	0,4	VKL RE-AF	P SCHIMMERT, Raadhuisstraat, middengeleider	+ Middengeleider	Maastrichterlaan -	429
15:36	25,7	.	151,0			Brugstraat		Janssenstr-Molenstr	430
15:36	25,4	EB	151,3	0,5	RTD 2/4 RE-DO	Adsteeg		KlinkenbergIn-Rosenlaan	431
15:36	25,4	.	151,3			Adsteeg			432
15:38	24,2		152,5			Adsteeg 3e finishpassage		-Eerdshaag	433
15:38	24,1		152,6	1,3	LI-AF	P KLEIN GENHOUT, Kleingenhouterstraat		- Schimmerterweg	434
15:38	24,1		152,6			Kleingenhouterstraat			435
15:39	23,5		153,2	0,6	RE-AF	P GROOT GENHOUT, Hubertusstraat		Putbroekerweg-	436
15:40	22,6		154,1	0,9	RE-AANH	Grootgenhouterstraat			437
15:41	22,1		154,6	0,5	LI-AANH	Grootgenhouterstraat		-Printhaggen	438
15:41	21,9		154,8			Grootgenhouterstraat 2 paaltjes	Paaltje(s) L en R		439
15:41	21,5		155,2	0,6	RE-AF	Voorkr. P SCHIMMERT 1, Kampweg		Dorpsstr-	440
15:41	21,5		155,2			Kampweg			441
15:42	21,5		155,7			Kampweg, versmalling	Versmalling		442
15:42	21,5		155,8			OP de Bies			443
15:43	21,5		156,6	1,4	RE-AF	Langstraat (bij wit huis "Carmen")		Hoofdstraat -	444
15:45	21,5		157,5			Langstraat, versmalling	Versmalling		445
15:45	19,0		157,7	1,1	RE-AF	EW. Voorkr. Oensel		N584 Oensel -	446
15:45	18,9		157,8	0,1	LI-AF	P GEVERIK 2, De Kling		- Haagstraat N584	447
15:45	18,9		157,8	0,0	RE-AF	P GEVERIK 2, De Kling		Heufkensveldweg -	448
15:45	18,9		157,8			De Kling			449
15:45	18,5		158,2			De Kling, versmalling (bij hsnr 35)			449a
15:46	18,4		158,3			De Kling, versmalling (bij hsnr 49)	Versmalling		450
15:46	18,2		158,5			De Kling			451
15:46	18,1		158,6			Valkenburgerstraat		Langs de Gewannen-	452
15:47	17,2		159,5			Kapelstraat		-Kelmondestr	453
15:48	16,8		159,9			Kapelstraat, versmalling	Versmalling		454
15:49	16,0		160,7	2,9	RE-AF	EW. Geveikerstraat		Geveikerstraat -	455
15:49	15,9		160,8			Geveikerstraat			456

15:50	15,5		161,2			Kasteel Genbroekstraat			457
15:50	15,5		161,2			Kasteel Genbroekstraat			458
15:50	15,2		161,5	0,8	LI-AF	Klinkerstraat		-Molenstr	459
15:50	15,1		161,6	0,1	LI-AF	P MAASTRICHT 14, Maas-trichterlaan		-Proosdystr	460
15:51	14,8		161,9			Maastrichterlaan, mid-dengeleider	Middengeleider		461
15:51	14,2		162,5			Hoogkuil viaduct A2			462
15:53	13,3		163,4	1,8	RE-AF	P GEULLE, Cruisboom-veld, middengeleider EN DIRECT	+ Middengeleider	Europalaan -	463
15:53	13,3		163,4	0,0	LI-AF	Vliegveldweg		- Cruisboomveld	464
15:55	11,6		165,1	1,7	RE-AF	Voorkr. Vliegveldweg		- Oprit A2	465
15:56	11,2		165,5	0,4	RE-AF	P DVV, Schonen Steynweg (bij bank en groene vuilnisbak)		- weg	466
15:56	11,2		165,5			Schonen Steynweg			467
15:56	10,8		165,9	0,4	LI-AF	STOPkr. Heerenstraat EN DIRECT		- Heerenstraat	468
15:56	10,8		165,9	0,0	RE-AF	Moorveldsberg		Maastrichterweg -	469
15:56	10,8		165,9			Moorveldsberg			470
15:57	9,8		166,9	1,0	RE-AANH	Snijdersberg		Moorveldsberg -	471
15:58	9,7		167,0			Snijdersberg		Poortweg (Spoorvia-duct)-	472
15:59	8,9		167,8	0,9	LI-AF	Voorkr. P GEULLE 2, Hus-senbergstraat, midden-geleider	+ Middengeleider	- Cruisboomveld	473
15:59	8,5	.	168,2			Slingenberg		Steegske-	474
16:01	7,6	.	169,1			Broekhoven spoorweg-viaduct			475
16:01	7,5	.	169,2	1,4	RE-AF	Broekhoven		Broekhoven -	476
16:01	7,4	.	169,3			Kanaalweg			477
16:01	6,9	.	169,8			Oostelijke Kanaalweg			478
16:03	5,6	.	171,1			Oostelijke Kanaalweg			479
16:04	5,4	.	171,3			Maasberg			480
16:04	5,1	.	171,6			Dorpsstraat		Op de Berg-	481
16:04	5,0	.	171,7			Raadhuisstraat		-Kaakstr	482
16:04	4,9	.	171,8			Raadhuisstraat BERGSPRINT			483
16:05	4,6	.	172,1			Stationsstraat		Schoolstraat-Heistr	484
16:05	4,6	.	172,1	2,9	RE-AF	Mng Kerckhofstraat		Stationsstraat -	485
16:05	4,3	.	172,4			Mng Kerckhofstraat spoorwegviaduct			486
16:05	4,0	.	172,7	0,6	LI-AF	Kempken (voor hoog-spanningskabels)		- Kempken	487
16:06	3,8	.	172,9	0,2	LI-AF	EW. Daalstraat EN DIRECT		- Daalstraat	488
16:06	3,8	.	172,9	0,0	RE-AF	Aan de Gellik (fkn 113)		Daalstraat -	489
16:06	3,8	.	172,9			Aan de Gellik			490
16:07	3,1	.	173,6			Siekendaalstraat			491
16:08	2,5	.	174,2			Siekendaalstraat viaduct A2			492
16:08	2,5	.	174,2			Siekendaalstraat			493
16:08	2,2	.	174,5	1,6	RE-AF	EW. Proosdystraat EN DIRECT		Oranjesingel -	494
16:08	2,1	.	174,6	0,1	LI-AF	P VALKENBURG 11, Maas-trichterlaan		Maastrichterlaan -	495
16:08	2,0	.	174,7			Maastrichterlaan midden-geleider	Middengeleider		496
16:08	2,0	.	174,7			Maastrichterlaan		Spronckpark-	497

16:08	1,9	.	174,8			Maastrichterlaan		Heuvelstraat-	498
16:08	1,9	.	174,8			Maastrichterlaan		-Raadhuispark	499
16:08	1,8	.	174,9			Maastrichterlaan	Middengeleider		500
16:09	1,7	.	175,0	0,4	VKL RE- AF	P SCHIMMERT, Raadhuis- straat, middengeleider	+ Middengeleider	Maastrichterlaan -	501
16:09	1,5	,	175,2			Brugstraat		Janssenstr-Molenstr	502
16:09	1,2	,	175,5	0,5	RTD 2/4 RE-DO	Adsteeg		Klinkenbergln-Rosen- laan	503
16:09	1,2	,	175,5			Adsteeg			504
16:11	0,0	Finish	176,7		Finish	.			505
	-0,1		176,8			Kleingenhouterstraat		Finishstraat vrijhouden	506

29. Reglement

Article 1: Organization

Ronde van Limburg is organized by Foundation Wielerveekend Stein, Dr. Nolenslaan 56, 6162 EX Geleen, holder of a license of the Dutch Cycling Federation, under the regulations of the International Cycling Union (UCI). Ronde van Limburg is taking place on Sunday March 3th.

Article 2: Type of event

The event is open to riders of the U23 category. The event is entered in the U23 Road Series KBWB/KNWU. The event is registered as a class national U23 event.
In conformity with the KNWU rules.

Article 3: Participation

The event is open to the following teams: UCI Professional Continental Teams (Belgium/Dutch), Clubteams, Regional/mixteams. The minimum number of riders of each team is 4 and the maximum of each team is 6. There is starting right for the 24 teams that have been admitted to the U23 Road Series by the KBWB (12) and KNWU (12). In addition, two teams can participate on a wild card. The length of the race is 176,7km.

Article 4: Race headquarters

The permanence is open on Sunday, March 3th, 2024 at 8 a.m. and is located in Sportlandgoed De Haamen, De Haamen 1, 6191 EM, Beek.

The confirmation of the riders and license check is at 8:30-9:45 in Sportlandgoed De Haamen, De Haamen 1, 6191 EM, Beek.

The team leaders meeting will be held in the presence of the delegation of the jury at 10:00 am, in a room of Sportlandgoed De Haamen, De Haamen 1, 6191 EM, Beek.

The jury meeting will start at 10.30 am in Sportlandgoed De Haamen, De Haamen 1, 6191 EM, Beek.

The drivers meeting will start at 10:45 Sportlandgoed De Haamen, De Haamen 1, 6191 EM, Beek.

Article 5: Meeting police

The meeting of the police with the traffic wardens will take place in the room in the permanence. There are also parking spaces here for the motorcycles of the traffic controllers and police.

Article 6: Parking

Parking is along Sportlandgoed De Haamen, De Haamen 1, 6191 EM, Beek. The participants and supervisors must keep the parking spaces clean and deposit waste in the appropriate waste bins and leave it clean.

We would also like to point out to all of you the use of the toilet facilities that have been realized at the parking places on De Haamen and at the starting location on and not to urinate in public. Penalties / fines will be issued for this.

We would like to request that you indicate this clearly to your riders and guidance.

Article 7: Changing rooms

Changing rooms are available. When using, you must leave them clean.

Article 8: Radio-Tour

Race information will be broadcast on the following frequency 155.9375 and will be confirmed at the team managers' meeting.

Article 9: Neutral technical support

The technical support service is handled by Belgian Neutraler service. The neutral support is taken care of by means of 3 cars.

Article 10: Finishing time limits

Any rider finishing in a time exceeding that of the winner by more than 5% shall not be placed. The time limit may, in exceptional circumstances, be revised by the Commissaires' Panel in agreement with the organizer (Article 2.3.039 of the UCI rules) for example if the head of the Police signalizes traffic problems during the race.

Article 11: Prize schedule

KNWU schedule E. Total prize schedule is € 1270 (30) and the payment will be made through Cycling Service B.V.

Article 12: Anti doping

The UCI Anti-Doping Rules are fully applicable to this competition. The riders will be escorted under chaperones. This will take place at the location Sportlandgoed De Haamen, De Haamen 1, 6191 EM, Beek.

Article 13: Forbidden ways of cycling

It is forbidden to ride on footpaths and cycle paths, which are not included explicitly – and are mentioned as such – in the outline of the stage. Crossing closed railway crossings or other similar

Article 14: Awards ceremony

The following riders must attend the official awards ceremony:

- - The first three riders of the event
- - The winner of the mountain classification

Immediately after the finish, the riders are expected to be present at the Ceremony Protocolaire, will be escorted by cha-perones of the organization to a place where they can be look after by their soigneurs. Within 15 minutes after the finish the organization will start with the C.P.

Article 15: Penalties

The KNWU penalty scale is the only one applicable.

Article 16: Detour

Just before the finish, in the final lap, all the team managers must follow the detour to the left, 1,6 km. before the finish to the parking lot for the teams. Please, adapt your speed.

Article 17: Team presentation

All teams have to present themselves at full completement. The presentation will start at 10.45 am and the order of rank will be announced during the team managers' meeting.

Article 18: Transponders

All riders ride with their own transponder.

Article 19: Feeding / waste zone

The feeding zone is situated between 78,4 km – 79,5 km. km. Lange Raarberg in Meerssen. In addition to the fact that the beginning and the end of the supply is indicated. The waste zone will start 500 meters before the feeding zone and ends 500 meters after the feeding zone. The waste zone will also be announced at the right side of the road.

Article 20: Dangerous points

On places, that could be dangerous, the Organizer will station officials to warn the participants by (red) flag and flute. The participants need to be very attentive and careful at these points.

Article 21: Environment

A clean environment is important and essential for the organization of the Ronde van Limburg. As such, we make an urgent call to the riders, team managers, service personnel and all other attendance in the race, not to dispose garbage or materials on public roads, verges and ditches. Before and after the feeding zones and at 20 km before the finish, a litter zone will be set up.

Article 22: Conduct of riders

Riders may not, without due care, jettison food, bonk-bags, feeding bottles, clothes, etc. in any place whatsoever. Riders may not jettison anything on the roadway itself but shall draw to the side of the road and safely deposit the object there. If waste zones are established by the organizer, the rider must safely and exclusively deposit their waste on the sides of the road in this area. It is forbidden to carry and/or use glass objects.

Article 23: Instructions

All riders, team managers and companions must follow the instructions of police, members of the commissaires' panel or traffic warders of the organization. Disregarding these instructions shall be punished strictly.

Article 24: Unforeseen

In all circumstances, concerning technical issues, not covered by these Regulations, the Commissaires panel decides in all matters according to the U.C.I.-regulations, in all other situations the organizer decides.



Classics



Ronde van Limburg

Beek 3 maart



Volta Limburg Classic

Eijsden 30 maart



Alfa Bier Limburg Trofee

Stein 2 juni



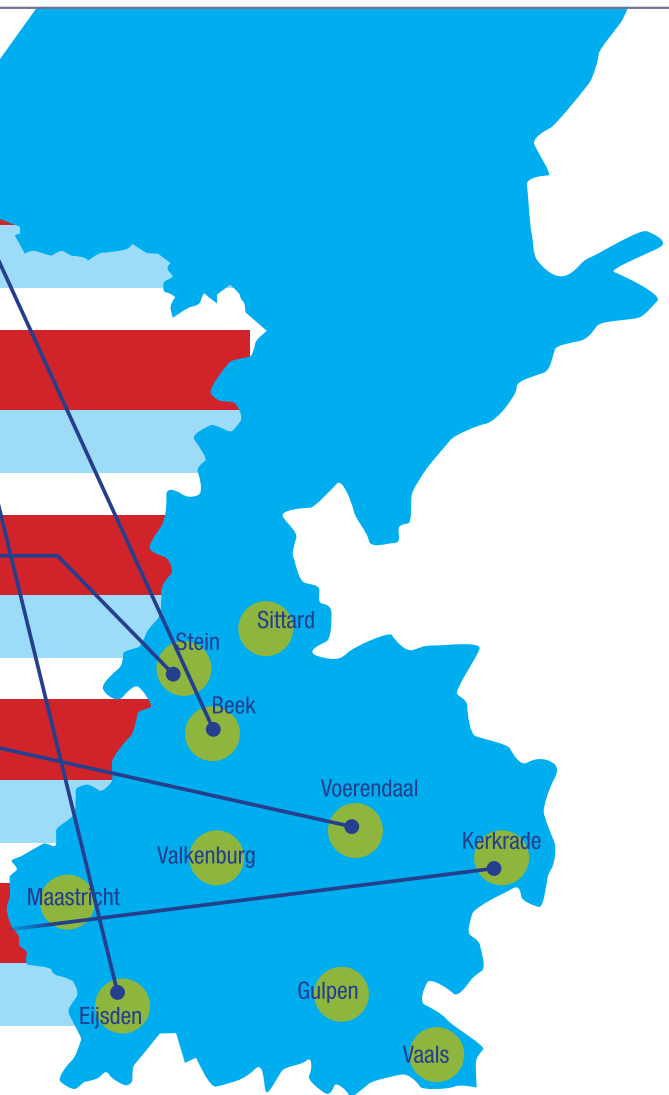
Hel van Voerendaal

Voerendaal 4 augustus



TCM- D&D Verhuur Eurode Omloop

Kerkrade 8 september





Wielerkalender

Nieuws

Bikeparks

Clinics

Verrassende routes

Wielershoreca

www.limburgcycling.com

HET PLATFORM VOOR DE WIELERSPORT IN LIMBURG



@limburgcycling





RONDEVAN
LIMBURG

Organisatie
Stichting Wielerweekend Stein
Dr. Nolenslaan 56
6162 EX Geleen

www.rondevanlimburg.nl