




**U23
ROAD
SERIES**

TECHNISCHE GIDS

HEL VAN VOERENDAAL

zondag 4 augustus 2024



Organisatie Rondecomité '64 Voerendaal



De leukste vakanties beleef je in eigen land



- Luxe vakantiehuizen en -villa's t/m 14 personen.
- Met privé wellnessfaciliteiten.
- Prachtige fiets- en wandelroutes, direct vanaf de vakantieparken.
- Vele faciliteiten, zoals binnen- en buitenzwembaden, (indoor) speeltuinen en gezellige restaurants.



Een eigen vakantiewoning

Bent u geïnteresseerd in de aankoop van een vakantiewoning in Nederland? topparkenverkoop.nl



Naam wedstrijd:	Hel van Voerendaal
Organisatie:	Rondecomité '64 Voerendaal
Hoofdsponsor:	Topparken Résidence Valkenburg, Schin op Geul
Wedstrijdsecretaris:	Wim van Duivenbode: Ransdalerstraat 28C, 6312 AH Ransdaal 06-53614413/043-4591425 wedstrijdsecretaris@helvanvoerendaal.nl
Secretariaat:	Marco Jeeninga: De Tichel 10A, 6374 NA Landgraaf 06-38339572 secretaris@helvanvoerendaal.nl
Inschrijvingen:	Via KNWU – Belgian Cycling
Soort wedstrijd:	U23 Road Series
Prijzenschema:	E
Bergprijs:	Ronde 2 t/m 8 op de Walem 1e plaats = € 75,-; 2e plaats = € 50,- en 3e plaats = € 25.-
Afstand:	163,1 kilometer
Start:	13.00 uur Résidence Valkenburg Valkenburgerweg 128 6305 EA Schin op Geul
Finish:	Warande 43, Schin op Geul t.h.v. gemeenschapshuis 't Geboew
Permanence start:	Résidence Valkenburg in Restaurant Woodz Valkenburgerweg 128, 6305 EA Schin op Geul (Schoonbron) Ingang voor ploegleiders 2 ^e ingang (parkeerplaats)
Permanence finish:	Gemeenschapshuis 't Geboew Warande 43 6305 AX Schin op Geul Telefoonnummer: 043 - 4591889
Wasgelegenheid:	Voetbalclub SV Geuldal Mauritiussingel 2A 6305 AZ Schin op Geul
EHBO:	Gemeenschapshuis 't Geboew (permanence)
Ziekenhuizen:	Zuyderland Medisch Centrum Heerlen Henri Dunantstraat 5, 6419 PC Heerlen Telefoonnummer: 088 - 4597777 Maastricht UMC+ Prof. Debyelaan 25, 6229 HX Maastricht Telefoonnummer: 043 - 3876543

ORGANISATIECOMITÉ:

Voorzitter: Jan Bock (voorzitter@helvanvoerendaal.nl)

Secretaris: Marco Jeeninga (secretaris@helvanvoerendaal.nl)

Wedstrijdsecretaris: Wim van Duivenbode (wedstrijdsecretaris@helvanvoerendaal.nl)

Penningmeester: Nicole Bock (penningmeester@helvanvoerendaal.nl)

Bestuursleden: Piet Vincken, Martin Winthagen

Commissieleden: Biek Laliou, Fons Keulen, Jean Savelberg

DAGPROGRAMMA:

10.00 uur / 10:45 uur: Uitreiking rugnummers en bescheiden in permanence Restaurant Woodz

10.15 uur: Uitreiking zenders-ontvangers KNWU bij permanence Restaurant Woodz

11.00 uur: Ploegleidersvergadering in permanence Restaurant Woodz

11.30 uur: Juryvergadering in permanence Restaurant Woodz

12.15 uur: Presentatie teams op terras Restaurant Woodz

12.30 uur: Deelnemerslijsten beschikbaar

13.00 uur: Startschot

17.00 uur: Einde wedstrijd

17.15 uur: Huldiging op podium: nummers 1-2-3 van de uitslag, truien en bergprijs

17.30 uur: Juryvergadering in permanence Gemeenschapshuis 't Geboew

KARAVAN:

Voorrijwagens: D&D Verhuur, EYGELSHOVEN

Commandowagens: Politie Eenheid Limburg

Neutrale wagens (2x): MG-MERIDA-VISION

Neutrale motor: MG-MERIDA-VISION

Juryauto's: Juryauto.nl

Ambulance: Dutch Medical Service (DMS)

Artsenwagens: Dutch Medical Service (DMS)

Bezemwagens: Dolmans Landscaping

Politie: Politie Eenheid Limburg

Motorbegeleiding: Stichting Euro Motard Service

DIVERSEN:

Medische controle:	Gemeenschapshuis 't Geboew: Warande 43 6305 AX Schin op Geul 043 - 4591889
Bevoorrading:	Fromberg (beklimming)
Dropzone:	Fromberg (beklimming) en Scheumerweg
Bergsprints:	Walem
Geluid en finishboog:	Franzen Geluid-Licht en Beeld, BOCHOLTZ
Parcoursbeveiliging:	Funs Hupperetz, WIJLRE
Dranghekken:	D&D Verhuur, EYGELSHOVEN
Route:	Jan Bock

JURY SAMENSTELLING:

Voorzitter wedstrijdleader	Peter Oonincx	LANDGRAAF
Wedstrijdcommissaris 2	Simone Manders	OSS
Wedstrijdcommissaris 3	Carlijn Haan	NIEUWLEUSEN
Assistent wedstrijdleader	Richard Vermeeren	MELICK
Aankomstrecter	Hubert Emans	WESTERBEEK
Motorjury	Ruud Ortman	HULSBERG
Commissaris	Joris Smitmans	MARGRATEN
Commissaris Bezemwagen	Stan Cordang	SWALMEN
Comm. Rugnrs./Computerverw.	Hans Kilwinger	EINDHOVEN
Microfonist	Wiel Senden	KLIMMEN
Motorordonance	Jeroen Rimmel	GELEEN
Motorrijder	John Teheux	BOCHOLTZ
Videofinish / Tijdwaarnemer	Honoré Pieters	SINT JANSTEEN
Stagiair jury 4/5	Alex Martens	HELMOND



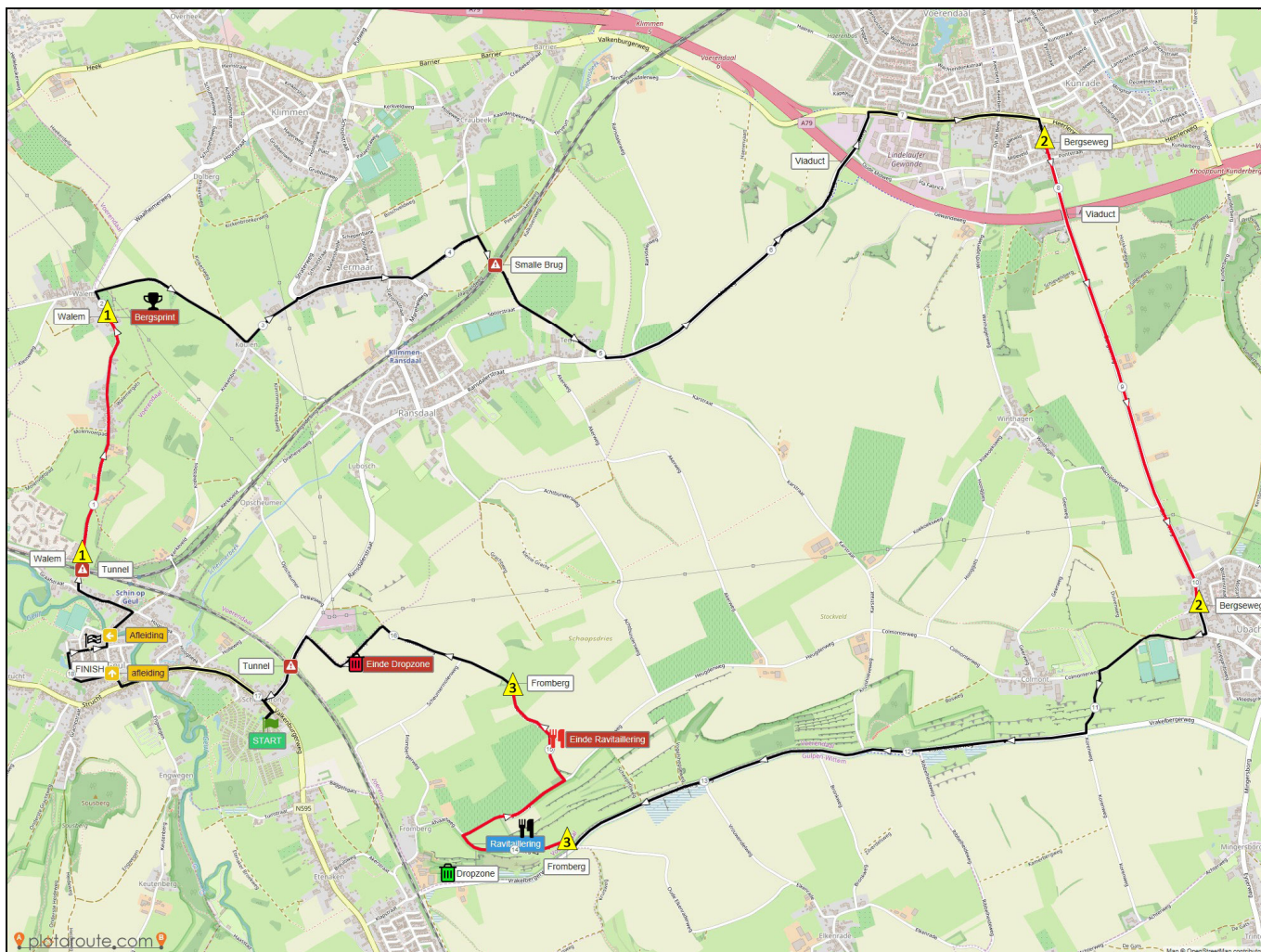
REGLEMENT HEL VAN VOERENDAAL

1. De Hel van Voerendaal, hierna te noemen “de wedstrijd” wordt op zondag 4 augustus 2024 georganiseerd door Rondecomité 64 Voerendaal, hierna te noemen “de organisatie”, houder van de wedstrijdlicentie van de KNWU en de vergunningen en ontheffingen van overheden. Deze zijn ter inzage bij de wedstrijdsecretaris van de organisatie.
2. Aan deze wedstrijd over 163,1 km kan worden deelgenomen door ploegen van min. 4 en max. 6 renners in de categorie belofte (U23). Max. 25 teams van 6 renners (150).
3. De deelnemers worden geacht op de hoogte te zijn van de reglementen, bepalingen en instructies van de KNWU en organisatie, en worden geacht de route te kennen.
4. De wedstrijd wordt verreden in het kader van de U23 Road Series. Uitreiking rugnummers en kaderplaatjes vanaf 10.00 uur tot 10.45 uur in de permanence (Restaurant Woodz) op Résidence Valkenburg, Valkenburgerweg 128 Schoonbron. De rugnummers worden uitgereikt op vertoon van een geldige licentie. Tevens controle licenties begeleiders.
5. Reservemateriaal, verkregen van een materiaalwagen, dient zo spoedig mogelijk en in ieder geval een half uur na afloop van de wedstrijd te zijn ingeleverd bij de neutrale materiaalwagens.
6. Was- en verkleedgelegenheid bevindt zich bij Voetbalclub SV Geuldal, Mauritiussingel 2A Schin op Geul. De deelnemers dienen de was- en kleedgelegenheid schoon achter te laten. Afval in de bakken.
7. De ploegleidersvergadering vindt plaats om 11.00 uur in de permanence, Résidence Valkenburg (Restaurant Woodz). De juryvergadering is om 11.30 uur in de permanence bij Restaurant Woodz.
8. Vanaf 10.30 uur uitreiking radio-communicatie-apparatuur bij permanence. Wedstrijdinformatie: via Radio Tour, frequentie 155.9375
9. De definitieve deelnemerslijsten zijn vanaf 12.30 uur verkrijgbaar in de permanence of bij de start. Het startschot is om 13.00 uur. De rugnummers en kaderplaatjes moeten goed zijn bevestigd. De renners dienen bij de start de intekenlijst vanaf 12.15 uur te voorzien van een handtekening.
10. Auto's en volgwagens (jury, ambulance en bezemwagen) voorzien van een KNWU-sticker en een ontvanger stellen zich op bij de aangewezen plek.
11. De bezemwagen is herkenbaar aan een bezem of groene vlag. Op punten die gevaar opleveren worden door de organisatie personen met een rode vlag en fluit geplaatst. De deelnemers dienen op die punten uiterste voorzichtigheid te betrachten.
12. De deelnemers en begeleiders zijn verplicht alle aanwijzingen van politie, jury, organisatie en andere officials op te volgen. Het negeren hiervan leidt tot startverbod of uitsluiting van de wedstrijd. Het meerijden van niet officiële personen in de volgerskaravaan is verboden. Eenieder rijdt met gedimd grootlicht.


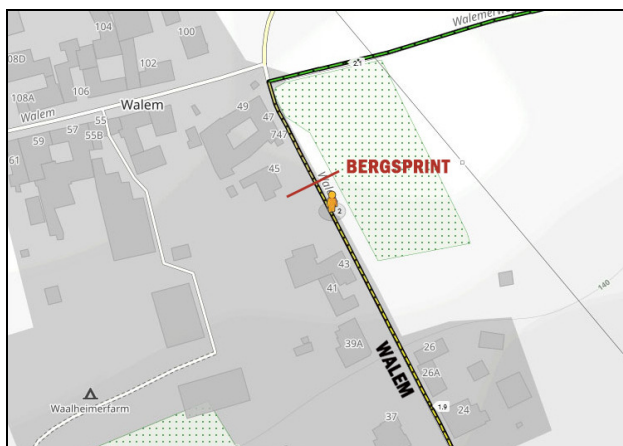
13. De wedstrijd sluit een half uur na aankomst van de winnaar of direct na aankomst van de bezemwagen. Protesten kunnen na afloop van de wedstrijd bij de voorzitter van de jury worden ingediend.
14. De organisatoren dragen geen enkele verantwoordelijkheid voor ongevallen of schade aan derden; voor, tijdens of na de wedstrijd.
15. Het prijzenschema is E. De organisator betaalt het prijzengeld binnen 14 dagen na de wedstrijd per overschrijving aan de ploegen. De benodigde bankgegevens worden door Belgian Cycling en de KNWU ter beschikking gesteld.
16. De huldiging van de eerste drie renners in de uitslag en de leiders in klassementen en bergprijs vindt plaats op het erepodium bij de jurywagen op de Warande te Schin op Geul.
17. De afleiding voor de volgwagens zonder groene sticker is bij overgang Breeweg/Mauritiussingel rechtdoor op de Breeweg en voor brug linksaf Mauritiussingel tot aan voetbalveld SV Geuldal.
18. Voor het **bergklassement** komt de volgende beklimming in aanmerking: Walem t.h.v. lantaarnpaal 2332 voor huisnummer 45 (rode vlaggen met opschrift bergsprint). Er zijn voor de eerste drie 5, 3 en 1 punt te verdienen vanaf ronde 2 t/m ronde 8. Tijdens de eerste passage zijn er dus geen punten te verdienen. Bij gelijk aantal punten zal de volgorde van binnenkomst worden gebruikt om gelijkstaande renners te scheiden. De prijzen bedragen 75-50-25 euro. Alleen de renners die de wedstrijd reglementair beëindigen (en dus voorkomen in de officiële jury-uitslag) komen in aanmerking voor de bergprijs.
19. Punten voor het **sprintklassement** (groene trui) zijn te verdienen bij de 3e bergsprint (35,7 km), bij de 5e bergsprint (72,1 km) en bij de 7e bergsprint (108,5 km) in Walem t.h.v. huisnummer 45 (rode vlaggen met opschrift bergsprint).
20. De ravitaillering vindt plaats op de Afvaartweg, Heugdenweg en Scheumerweg (Fromberg). Hier begint tevens de dropzone. Einde dropzone op de Scheumerweg (afdaling). (Zie borden).
21. De medische verzorging is in handen van Dutch Medical Service (DMS). Ziekenhuizen nabij de route:

Zuyderland Medisch Centrum: Henri Dunantstraat 5, 6419 PC Heerlen (045 - 5766666)
AZM: P. de Beijelaan 25, 6229 HX Maastricht (043 - 3876543)
Zuyderland Medisch Centrum: Dr. Van der Hoffplein 1, 6162 BG Sittard-Geleen (088 - 4597777)
22. Tijdslimiet wordt op de ploegleidersvergadering bekend gemaakt. Gehuurde transponders zo snel mogelijk retour in de permanence.
23. In gevallen waarin dit reglement niet voorziet beslissen de wedstrijdcommissarissen. Bij andere aangelegenheden de organisatie

ROUTE HEL VAN VOERENDAAL 2024 & BERGSPRINT

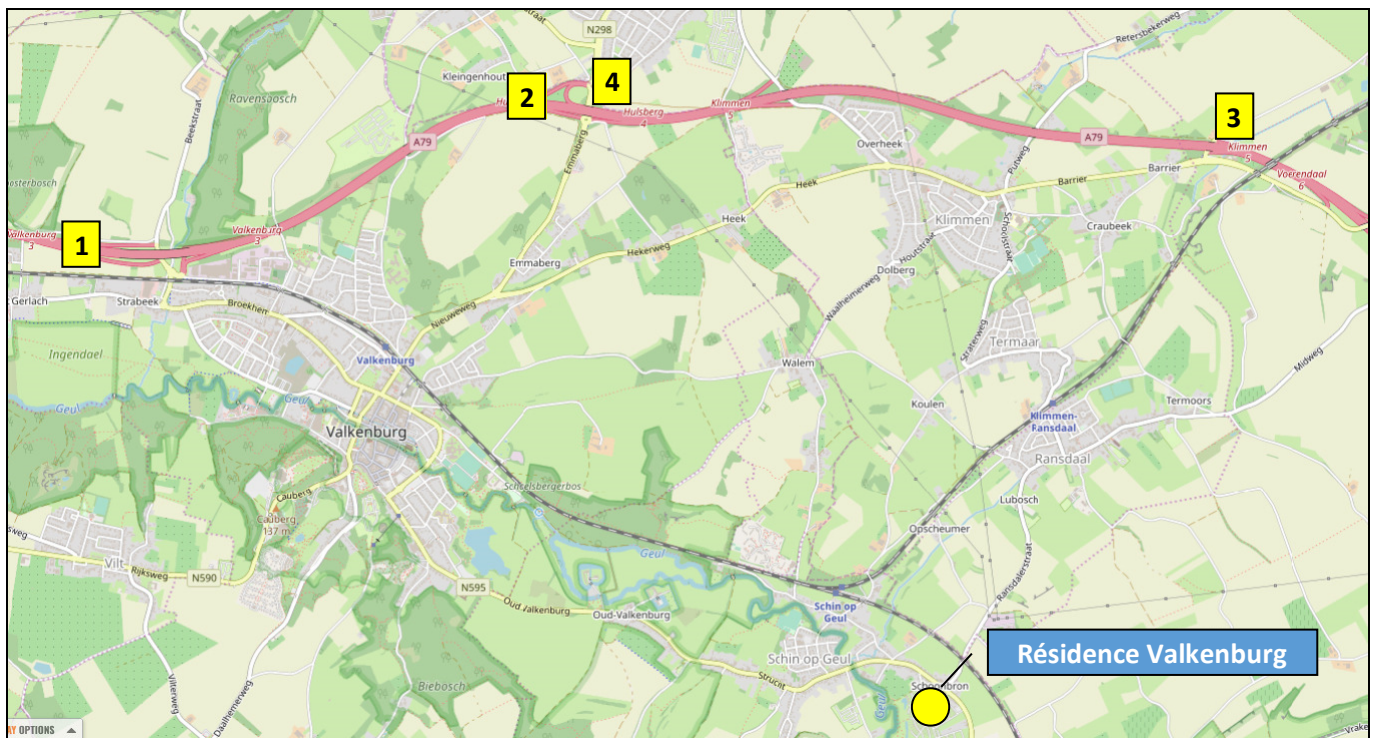


- | | | | | | |
|--|-----------------------|--|------------------------------|--|----------------------|
| | Tunnel / viaduct | | Start Résidence Valkenburg | | Begin ravitaillering |
| | Klim Walem à 4,6% | | Finish Warande Schin op Geul | | Einde ravitaillering |
| | Klim Bergseweg à 3,3% | | Beklimming | | Begin dropzone |
| | Klim Fromberg à 3,6% | | Dropzone | | Einde dropzone |
| | Bergsprint Walem | | | | |



Sprint (groene trui) & bergsprint op de Walem ter hoogte van huisnummer 45 (rode vlag met opdruk Bergsprint).

ROUTE NAAR STARTLOCATIE RÉSIDENCE VALKENBURG



Route 1:

A79 vanuit Maastricht, neem afslag 3 Valkenburg.
Einde afrit rechts richting Valkenburg en op rotonde eerste afslag rechts.
Op volgende rotonde 2^e afslag richting Valkenburg Centrum.
Na 1800 meter bij stoplicht rechtdoor en na 2700 meter op rotonde 2^e afslag.
Vervolg daarna de weg naar links richting Schin op Geul/Gulpen (N595).
Na 6,7 kilometer bereikt u Topparken Résidence Valkenburg in Schoonbron.

Route 2:

A79 vanuit Maastricht, neem afslag 4 Hulsberg.
Einde afrit (rotonde) eerste afslag richting Valkenburg.
Na 2100 meter bij stoplicht links richting Schin op Geul/Gulpen.
Na 3 kilometer op rotonde 2^e afslag.*
Vervolg daarna de weg naar links richting Schin op Geul/Gulpen.
Na 7 kilometer bereikt u Topparken Résidence Valkenburg in Schoonbron.

Route 3:

A79 vanuit Heerlen, neem afslag 5 Klimmen.
Einde afrit links richting Klimmen en na 100 meter links richting Voerendaal (Valkenburgerweg).
Na 1500 meter bij binnenrijden Voerendaal eerste weg rechts (Midweg) richting Ransdaal.
LET OP! Na 6,1 kilometer moet u onder een brug door, **maximale hoogte 2,9 meter.**
Na 6,2 kilometer bij bereiken van de N595 linksaf.
U ziet nu Topparken Résidence Valkenburg meteen aan de rechterkant liggen.

Route 4:

A79 vanuit Heerlen, neem afslag 4 Hulsberg.
Einde afrit (rotonde) eerste afslag richting Valkenburg.
Neem de volgende rotonde half (rechtdoor).
Na 2200 meter bij stoplicht links richting Schin op Geul/Gulpen. Vervolg met punt 4 van route 2.*

ROUTEBESCHRIJVING

Doorkomsttijd		Nog te rijden	PLAATS	Gereden km	Omschrijving
41km	39km				
13:00	13:00		START	0,0	Résidence Valkenburg
13:00	13:00		SCHOONBRON	0,0	Afrijden park -li.af- Valkenburgerweg E595
13:00	13:00		SCHOONBRON	0,0	-re.do- Valkenburgerweg E595
				0,2	-re.do- Valkenburgerweg E595
				0,4	-re.do- Valkenburgerweg E595
				0,4	-re.do- Valkenburgerweg E595
13:01	13:01		SCHIN OP GEUL	0,7	-re.do- Valkenburgerweg E595
				0,8	-re.af- Breeweg
				0,8	VERSMALLING
				0,9	-li.af- Mauritiussingel
				0,9	-re.do- Mauritiussingel
				1,0	-re.do- Mauritiussingel (bocht rechts)
				1,2	-re.af- Mauritiussingel
				1,3	-re.do- Warande
13:02	13:02		SCHIN OP GEUL	1,3	Passage finish (nog 9 ronden)
				1,4	-li.af- Breeweg
				1,4	-re.do- Tolhuisstraat
				1,4	VERSMALLING OP BRUG
				1,6	-li.af- Kerkplein
				1,7	-re.do- Graafstraat
				1,9	-re.af- Walem
				2,0	TUNNEL (smal trottoir links)
				2,0	-re.do- Walem
				2,0	Officiële start
13:02	13:02	163,1		0,0	Officiële start
13:03	13:03	162,6	WALEM	0,5	VERSMALLING
		162,5		0,6	-re.do- Walem
		162,2		0,9	VERSMALLING
		161,8		1,3	-re.af- Walemerweg
		161,1		2,0	-re.do- Walemerweg
13:05	13:06	161,0	KOULEN	2,1	-li.af- Koulen
		160,6		2,5	-re.af- Termaar
13:06	13:06	160,5	TERMAAR	2,6	-re.do- Termaar
		160,4		2,7	-re.do- Termaar
		160,2		2,9	-re.do- Termaar
		160,2		2,9	-re.do- Mareheiweg
		160,0		3,1	-li.af- Peerboomkensweg
		159,7		3,4	-re.af- Penderskoolhofweg
		159,5		3,6	SPOORBRUG
		159,5		3,6	-re.do- Termoores
13:08	13:08	159,3	TERMOORS	3,8	-re.do- Termoores

Doorkomsttijd		Nog te rijden	PLAATS	Gereden km	Omschrijving
41km	39km				
		158,9		4,2	-re.do- Termoores
		158,8		4,3	-re.af- Ransdalerstraat
		158,7		4,4	-re.do- Ransdalerstraat
		158,7		4,4	-re.do- Midweg
		157,2		5,9	-re.do- Midweg
13:11	13:12	157,0	VOERENDAAL	6,1	-re.af- VHZ Valkenburgerweg
		156,8		6,3	VHZ -re.do- Valkenburgerweg
		156,4		6,7	-re.do- Valkenburgerweg
		156,2		6,9	Stopl. -re.af- Bergseweg (begin klim)
		156,0		7,1	-re.do- Bergseweg
		155,8		7,3	VHZ -re.do- Bergseweg
		154,2		8,9	-re.do- Bergseweg
13:15	13:16	154,0	UBACHSBERG	9,1	VERSMALLING
		153,9		9,2	-re.do- Oude Schoolstraat
		153,7		9,4	-re.do- Oude Schoolstraat
		153,6		9,5	T spl. -re.af- Kerkstraat
		153,4		9,7	-re.do- Kolmonderweg
		153,0		10,1	-li.af- Korenweg (afdeling)
		152,7		10,4	Kruising -re.af- Vrakelbergerweg
		151,9		11,2	-re.do- Vrakelbergerweg
		151,6		11,5	-re.do- Vrakelbergerweg
		151,4		11,7	-re.do- Vrakelbergerweg
		150,8		12,3	-re.do- Vrakelbergerweg
		150,1		13,0	-re.af- Afvaartweg (begin klim)
13:22	13:23	149,5	FROMBERG	13,6	T spl. -re.af- Heugdenweg
		149,0		14,1	-li.af- Scheumerweg
		148,4		14,7	-re.do- Scheumerweg (Top) afdaling
		148,2		14,9	-re.do- Scheumerweg
		147,8		15,3	Scherpe bocht links
		147,5		15,6	EINDE DROPZONE
		147,5		15,6	Scherpe bocht rechts EINDE DROPZONE
		147,2		15,9	-li.af- Ransdalerstraat
13:25	13:27	147,1	SCHOONBRON	16,0	TUNNEL ONDER SPOORWEG
		146,9		16,2	-re.af- Valkenburgerweg E595
		146,7		16,4	-re.do- Valkenburgerweg E595
		146,5		16,6	-re.do- Valkenburgerweg E595
		146,5		16,6	-re.do- Valkenburgerweg E595
13:27	13:28	146,2	SCHIN OP GEUL	16,9	-re.do- Valkenburgerweg E595
		146,1		17,0	-re.af- Breeweg
		146,1		17,0	VERSMALLING
		146,0		17,1	-li.af- Mauritiussingel

ROUTEBESCHRIJVING

Doorkomsttijd		Nog te rijden	PLAATS	Gereden km	Omschrijving
41km	39km				
		146,0		17,1	-re.do- Mauritiussingel
		145,9		17,2	-re.do- Mauritiussingel (bocht rechts)
		145,7		17,4	-re.af- Mauritiussingel
		145,6		17,5	-re.do- Warande
13:28	13:29	145,6	SCHIN OP GEUL	17,5	Passage finish (nog 8 ronden)
		145,5		17,6	-li.af- Breeweg
		145,5		17,6	-re.do- Tolhuisstraat
		145,5		17,6	VERSMALLING OP BRUG
		145,3		17,8	-li.af- Kerkplein
		145,2		17,9	-re.do- Graafstraat
		145,0		18,1	-re.af- Walem
		144,9		18,2	TUNNEL (smal troittoir links)
		144,9		18,2	-re.do- Walem
		144,4		18,7	VERSMALLING
		144,3		18,8	-re.do- Walem
13:30	13:31	144,0	WALEM	19,1	VERSMALLING
		143,6		19,5	BERGSPRINT 1
		143,6		19,5	-re.af- Walemerweg
		142,9		20,2	-re.do- Walemerweg
13:32	13:33	142,8	KOULEN	20,3	-li.af- Koulen
		142,4		20,7	-re.af- Termaar
13:32	13:34	142,3	TERMAAR	20,8	-re.do- Termaar
		142,2		20,9	-re.do- Termaar
		142,0		21,1	-re.do- Termaar
		142,0		21,1	-re.do- Mareheiweg
		141,8		21,3	-li.af- Peerboomkensweg
		141,5		21,6	-re.af- Penderskoolhofweg
		141,3		21,8	SPOORBRUG
		141,3		21,8	-re.do- Termoores
13:34	13:36	141,1	TERMOORS	22,0	-re.do- Termoores
		140,7		22,4	-re.do- Termoores
		140,6		22,5	-re.af- Ransdalerstraat
		140,5		22,6	-re.do- Ransdalerstraat
		140,5		22,6	-re.do- Midweg
		139,0		24,1	-re.do- Midweg
13:37	13:39	138,8	VOERENDAAL	24,3	-re.af- VHZ Valkenburgerweg
		138,6		24,5	VHZ -re.do- Valkenburger
		138,2		24,9	-re.do- Valkenburgerweg
		138,0		25,1	Stopl. -re.af- Bergseweg (begin klim)
		137,8		25,3	-re.do- Bergseweg
		137,6		25,5	VHZ -re.do- Bergseweg

41km	39km	Nog te rijden	PLAATS	Gereden km	Omschrijving
		136,0		27,1	-re.do- Bergseweg
13:42	13:44	135,8	UBACHSBERG	27,3	VERSMALLING
		135,7		27,4	-re.do- Oude Schoolstraat
		135,5		27,6	-re.do- Oude Schoolstraat
		135,4		27,7	T spl. -re.af- Kerkstraat
		135,2		27,9	-re.do- Kolmonderweg
		134,8		28,3	-li.af- Korenweg (afdaling)
		134,5		28,6	Kruising -re.af- Vrakelbergerweg
		133,7		29,4	-re.do- Vrakelbergerweg
		133,4		29,7	-re.do- Vrakelbergerweg
		133,2		29,9	-re.do- Vrakelbergerweg
		132,6		30,5	-re.do- Vrakelbergerweg
		131,9		31,2	-re.af- Afvaartweg (begin klim)
		131,3		31,8	T spl. -re.af- Heugdenweg
13:48	13:51	131,3	FROMBERG	31,8	RAVITAILLERING
		130,8		32,3	-li.af- Scheumerweg na 100m einde Ravitail.
		130,2		32,9	-re.do- Scheumerweg (Top) afdaling
		130,0		33,1	-re.do- Scheumerweg
		129,6		33,5	Scherpe bocht links
		129,3		33,8	Scherpe bocht rechts EINDE DROPZONE
		129,0		34,1	-li.af- Ransdalerstraat
13:52	13:54	128,9	SCHOONBRON	34,2	TUNNEL ONDER SPOORWEG
		128,7		34,4	-li.af- Valkenburgerweg E595
		128,5		34,6	-re.do- Valkenburgerweg E595
		128,3		34,8	-re.do- Valkenburgerweg E595
		128,3		34,8	-re.do- Valkenburgerweg E595
13:53	13:56	128,0	SCHIN OP GEUL	35,1	-re.do- Valkenburgerweg E595
		127,9		35,2	-re.af- Breeweg
		127,9		35,2	VERSMALLING
		127,8		35,3	-li.af- Mauritiussingel
		127,8		35,3	-re.do- Mauritiussingel
		127,7		35,4	-re.do- Mauritiussingel (bocht rechts)
		127,5		35,6	-re.af- Mauritiussingel
		127,4		35,7	-re.do- Warande
13:54	13:56	127,4	SCHIN OP GEUL	35,7	Passage finish (nog 7 ronden)
		127,3		35,8	-li.af- Breeweg
		127,3		35,8	-re.do- Tolhuisstraat
		127,3		35,8	VERSMALLING OP BRUG
		127,1		36,0	-li.af- Kerkplein
		127,0		36,1	-re.do- Graafstraat
		126,8		36,3	-re.af- Walem

ROUTEBESCHRIJVING

Doorkomsttijd		Nog te rijden	PLAATS	Gereden km	Omschrijving
41km	39km				
		126,7		36,4	TUNNEL (smal troittoir links)
		126,7		36,4	-re.do- Walem
		126,2		36,9	VERSMALLING
		126,1		37,0	-re.do- Walem
13:56	13:59	125,8	WALEM	37,3	VERSMALLING
		125,4		37,7	BERGSPRINT 2/ SPRINT GOENE TRUI 1
		125,4		37,7	-re.af- Walemerweg
		124,7		38,4	-re.do- Walemerweg
13:58	14:01	124,6	KOULEN	38,5	-li.af- Koulen
		124,2		38,9	-re.af- Termaar
13:58	14:01	124,1	TERMAAR	39,0	-re.do- Termaar
		124,0		39,1	-re.do- Termaar
		123,8		39,3	-re.do- Termaar
		123,8		39,3	-re.do- Mareheiweg
		123,6		39,5	-li.af- Peerboomkensweg
		123,3		39,8	-re.af- Penderskoolhofweg
		123,1		40,0	SPOORBRUG
		123,1		40,0	-re.do- Termoores
14:00	14:03	122,9	TERMOORS	40,2	-re.do- Termoores
		122,5		40,6	-re.do- Termoores
		122,4		40,7	-re.af- Ransdalerstraat
		122,3		40,8	-re.do- Ransdalerstraat
		122,3		40,8	-re.do- Midweg
		120,8		42,3	-re.do- Midweg
14:03	14:07	120,6	VOERENDAAL	42,5	-re.af- VHZ Valkenburgerweg
		120,4		42,7	VHZ -re.do- Valkenburgerweg
		120,0		43,1	-re.do- Valkenburgerweg
		119,8		43,3	Stopl. -re.af- Bergseweg (begin klim)
		119,6		43,5	-re.do- Bergseweg
		119,4		43,7	VHZ -re.do- Bergseweg
		117,8		45,3	-re.do- Bergseweg
14:08	14:11	117,6	UBACHSBERG	45,5	VERSMALLING
		117,5		45,6	-re.do- Oude Schoolstraat
		117,3		45,8	-re.do- Oude Schoolstraat
		117,2		45,9	T spl. -re.af- Kerkstraat
		117,0		46,1	-re.do- Kolmonderweg
		116,6		46,5	-li.af- Korenweg (afdaling)
		116,3		46,8	Kruising -re.af- Vrakelbergerweg
		115,5		47,6	-re.do- Vrakelbergerweg
		115,2		47,9	-re.do- Vrakelbergerweg
		115,0		48,1	-re.do- Vrakelbergerweg

Doorkomsttijd		Nog te rijden	PLAATS	Gereden km	Omschrijving
41km	39km				
		114,4		48,7	-re.do- Vrakelbergerweg
		113,7		49,4	-re.af- Afvaartweg (begin klim)
		113,1		50,0	T spl. -re.af- Heugdenweg
14:14	14:18	113,1	FROMBERG	50,0	RAVITAILLERING
		112,6		50,5	-li.af- Scheumerweg na 100m einde Ravitail.
		112,0		51,1	-re.do- Scheumerweg (Top) afdaling
		111,8		51,3	-re.do- Scheumerweg
		111,4		51,7	Scherpe bocht links
		111,1		52,0	Scherpe bocht rechts EINDE DROPZONE
		110,8		52,3	-li.af- Ransdalerstraat
14:18	14:22	110,7	SCHOONBRON	52,4	TUNNEL ONDER SPOORWEG
		110,5		52,6	-li.af- Valkenburgerweg E595
		110,3		52,8	-re.do- Valkenburgerweg E595
		110,1		53,0	-re.do- Valkenburgerweg E595
		110,1		53,0	-re.do- Valkenburgerweg E595
14:19	14:23	109,8	SCHIN OP GEUL	53,3	-re.do- Valkenburgerweg E595
		109,7		53,4	-re.af- Breeweg
		109,7		53,4	VERSMALLING
		109,6		53,5	-li.af- Mauritiussingel
		109,6		53,5	-re.do- Mauritiussingel
		109,5		53,6	-re.do- Mauritiussingel (bocht rechts)
		109,3		53,8	-re.af- Mauritiussingel
		109,2		53,9	-re.do- Warande
14:20	14:24	109,2	SCHIN OP GEUL	53,9	Passage finish (nog 6 ronden)
		109,1		54,0	-li.af- Breeweg
		109,1		54,0	-re.do- Tolhuisstraat
		109,1		54,0	VERSMALLING OP BRUG
		108,9		54,2	-li.af- Kerkplein
		108,8		54,3	-re.do- Graafstraat
		108,6		54,5	-re.af- Walem
		108,5		54,6	TUNNEL (smal troittoir links)
		108,5		54,6	-re.do- Walem
		108,0		55,1	VERSMALLING
		107,9		55,2	-re.do- Walem
14:22	14:26	107,6	WALEM	55,5	VERSMALLING
		107,2		55,9	BERGSPRINT 3
		107,2		55,9	-re.af- Walemerweg
		106,5		56,6	-re.do- Walemerweg
14:24	14:28	106,4	KOULEN	56,7	-li.af- Koulen
		106,0		57,1	-re.af- Termaar
14:24	14:29	105,9	TERMAAR	57,2	-re.do- Termaar

ROUTEBESCHRIJVING

Doorkomsttijd		Nog te rijden	PLAATS	Gereden km	Omschrijving
41km	39km				
		105,8		57,3	-re.do- Termaar
		105,6		57,5	-re.do- Termaar
		105,6		57,5	-re.do- Mareheiweg
		105,4		57,7	-li.af- Peerboomkensweg
		105,1		58,0	-re.af- Penderskoolhofweg
		104,9		58,2	SPOORBRUG
		104,9		58,2	-re.do- Termoores
14:26	14:31	104,7	TERMOORS	58,4	-re.do- Termoores
		104,3		58,8	-re.do- Termoores
		104,2		58,9	-re.af- Ransdalerstraat
		104,1		59,0	-re.do- Ransdalerstraat
		104,1		59,0	-re.do- Midweg
		102,6		60,5	-re.do- Midweg
14:29	14:34	102,4	VOERENDAAL	60,7	-re.af- VHZ Valkenburgerweg
		102,2		60,9	VHZ -re.do- Valkenburgerweg
		101,8		61,3	-re.do- Valkenburgerweg
		101,6		61,5	Stopl. -re.af- Bergseweg (begin klim)
		101,4		61,7	-re.do- Bergseweg
		101,2		61,9	VHZ -re.do- Bergseweg
		99,6		63,5	-re.do- Bergseweg
14:34	14:39	99,4	UBACHSBERG	63,7	VERSMALLING
		99,3		63,8	-re.do- Oude Schoolstraat
		99,1		64,0	-re.do- Oude Schoolstraat
		99,0		64,1	T spl. -re.af- Kerkstraat
		98,8		64,3	-re.do- Kolmonderweg
		98,4		64,7	-li.af- Korenweg (afdaling)
		98,1		65,0	Kruising -re.af- Vrakelbergerweg
		97,3		65,8	-re.do- Vrakelbergerweg
		97,0		66,1	-re.do- Vrakelbergerweg
		96,8		66,3	-re.do- Vrakelbergerweg
		96,2		66,9	-re.do- Vrakelbergerweg
		95,5		67,6	-re.af- Afvaartweg (begin klim)
		94,9		68,2	T spl. -re.af- Heugdenweg
14:40	14:46	94,9	FROMBERG	68,2	RAVITAILLERING
		94,4		68,7	-li.af- Scheumerweg na 100m einde Ravitail.
		93,8		69,3	-re.do- Scheumerweg (Top) afdaling
		93,6		69,5	-re.do- Scheumerweg
		93,2		69,9	Scherpe bocht links
		92,9		70,2	Scherpe bocht rechts EINDE DROPZONE
		92,6		70,5	-li.af- Ransdalerstraat
14:44	14:49	92,5	SCHOONBRON	70,6	TUNNEL ONDER SPOORWEG

Doorkomsttijd		Nog te rijden	PLAATS	Gereden km	Omschrijving
41km	39km				
		92,3		70,8	li.af - Valkenburgerweg E595
		92,1		71,0	-re.do- Valkenburgerweg E595
		91,9		71,2	-re.do- Valkenburgerweg E595
		91,9		71,2	-re.do- Valkenburgerweg E595
14:45	14:51	91,6	SCHIN OP GEUL	71,5	-re.do- Valkenburgerweg E595
		91,5		71,6	re.af - Breeweg
		91,5		71,6	VERSMALLING
		91,4		71,7	li.af - Mauritiussingel
		91,4		71,7	-re.do- Mauritiussingel
		91,3		71,8	-re.do- Mauritiussingel (bocht rechts)
		91,1		72,0	re.af - Mauritiussingel
		91,0		72,1	-re.do- Warande
14:46	14:51	91,0	SCHIN OP GEUL	72,1	Passage finish (nog 5 ronden)
		90,9		72,2	li.af - Breeweg
		90,9		72,2	-re.do- Tolhuisstraat
		90,9		72,2	VERSMALLING OP BRUG
		90,7		72,4	li.af - Kerkplein
		90,6		72,5	-re.do- Graafstraat
		90,4		72,7	re.af - Walem
		90,3		72,8	TUNNEL (smal troittoir links)
		90,3		72,8	-re.do- Walem
		89,8		73,3	VERSMALLING
		89,7		73,4	-re.do- Walem
14:48	14:54	89,4	WALEM	73,7	VERSMALLING
		89,0		74,1	BERGSPRINT 4/ SPRINT GOENE TRUI 2
		89,0		74,1	re.af - Walemerweg
		88,3		74,8	-re.do- Walemerweg
14:50	14:56	88,2	KOULEN	74,9	li.af - Koulen
		87,8		75,3	re.af - Termaar
14:50	14:56	87,7	TERMAAR	75,4	-re.do- Termaar
		87,6		75,5	-re.do- Termaar
		87,4		75,7	-re.do- Termaar
		87,4		75,7	-re.do- Mareheiweg
		87,2		75,9	li.af - Peerboomkensweg
		86,9		76,2	re.af - Penderskoolhofweg
		86,7		76,4	SPOORBRUG
		86,7		76,4	-re.do- Termoores
14:52	14:58	86,5	TERMOORS	76,6	-re.do- Termoores
		86,1		77,0	-re.do- Termoores
		86,0		77,1	re.af - Ransdalerstraat
		85,9		77,2	-re.do- Ransdalerstraat

ROUTEBESCHRIJVING

Doorkomsttijd		Nog te rijden	PLAATS	Gereden km	Omschrijving
41km	39km				
		85,9		77,2	-re.do- Midweg
		84,4		78,7	-re.do- Midweg
14:55	15:02	84,2	VOERENDAAL	78,9	-re.af- VHZ Valkenburgerweg
		84,0		79,1	VHZ -re.do- Valkenburgerweg
		83,6		79,5	-re.do- Valkenburgerweg
		83,4		79,7	Stopl. -re.af- Bergseweg (begin klim)
		83,2		79,9	-re.do- Bergseweg
		83,0		80,1	VHZ -re.do- Bergseweg
		81,4		81,7	-re.do- Bergseweg
15:00	15:06	81,2	UBACHSBERG	81,9	VERSMALLING
		81,1		82,0	-re.do- Oude Schoolstraat
		80,9		82,2	-re.do- Oude Schoolstraat
		80,8		82,3	T spl. -re.af- Kerkstraat
		80,6		82,5	-re.do- Kolmonderweg
		80,2		82,9	-li.af- Korenweg (afdeling)
		79,9		83,2	Kruising -re.af- Vrakelbergerweg
		79,1		84,0	-re.do- Vrakelbergerweg
		78,8		84,3	-re.do- Vrakelbergerweg
		78,6		84,5	-re.do- Vrakelbergerweg
		78,0		85,1	-re.do- Vrakelbergerweg
		77,3		85,8	-re.af- Afvaartweg (begin klim)
		76,7		86,4	T spl. -re.af- Heugdenweg
	15:13	76,7	FROMBERG	86,4	RAVITAILLERING
		76,2		86,9	-li.af- Scheumerweg na 100m einde Ravitail.
		75,6		87,5	-re.do- Scheumerweg (Top) afdaling
		75,4		87,7	-re.do- Scheumerweg
		75,0		88,1	Scherpe bocht links
		74,7		88,4	Scherpe bocht rechts EINDE DROPZONE
		74,4		88,7	-li.af- Ransdalerstraat
15:10	15:17	74,3	SCHOONBRON	88,8	TUNNEL ONDER SPOORWEG
		74,1		89,0	-li.af- Valkenburgerweg E595
		73,9		89,2	-re.do- Valkenburgerweg E595
		73,7		89,4	-re.do- Valkenburgerweg E595
		73,7		89,4	-re.do- Valkenburgerweg E595
15:11	15:18	73,4	SCHIN OP GEUL	89,7	-re.do- Valkenburgerweg E595
		73,3		89,8	-re.af- Breeweg
		73,3		89,8	VERSMALLING
		73,2		89,9	-li.af- Mauritiussingel
		73,2		89,9	-re.do- Mauritiussingel
		73,1		90,0	-re.do- Mauritiussingel (bocht rechts)
		72,9		90,2	-re.af- Mauritiussingel

Doorkomsttijd		Nog te rijden	PLAATS	Gereden km	Omschrijving
41km	39km				
		72,8		90,3	-re.do- Warande
15:12	15:19	72,8	SCHIN OP GEUL	90,3	Passage finish (nog 4 ronden)
		72,7		90,4	li.af Breeweg
		72,7		90,4	-re.do- Tolhuisstraat
		72,7		90,4	VERSMALLING OP BRUG
		72,5		90,6	li.af Kerkplein
		72,4		90,7	-re.do- Graafstraat
		72,2		90,9	re.af Walem
		72,1		91,0	TUNNEL (smal troittoir links)
		72,1		91,0	-re.do- Walem
		71,6		91,5	VERSMALLING
		71,5		91,6	-re.do- Walem
15:14	15:21	71,2	WALEM	91,9	VERSMALLING
		70,8		92,3	BERGSPRINT 5
		70,8		92,3	re.af Walemerweg
		70,1		93,0	-re.do- Walemerweg
15:16	15:23	70,0	KOULEN	93,1	li.af Koulen
		69,6		93,5	re.af Termaar
15:17	15:24	69,5	TERMAAR	93,6	-re.do- Termaar
		69,4		93,7	-re.do- Termaar
		69,2		93,9	-re.do- Termaar
		69,2		93,9	-re.do- Mareheiweg
		69,0		94,1	li.af Peerboomkensweg
		68,7		94,4	re.af Penderskoolhofweg
		68,5		94,6	SPOORBRUG
		68,5		94,6	-re.do- Termoores
15:18	15:26	68,3	TERMOORS	94,8	-re.do- Termoores
		67,9		95,2	-re.do- Termoores
		67,8		95,3	re.af Ransdalerstraat
		67,7		95,4	-re.do- Ransdalerstraat
		67,7		95,4	-re.do- Midweg
		66,2		96,9	-re.do- Midweg
15:22	15:29	66,0	VOERENDAAL	97,1	re.af VHZ Valkenburgerweg
		65,8		97,3	VHZ -re.do- Valkenburgerweg
		65,4		97,7	-re.do- Valkenburgerweg
		65,2		97,9	Stopl. re.af Bergseweg (begin klim)
		65,0		98,1	-re.do- Bergseweg
		64,8		98,3	VHZ -re.do- Bergseweg
		63,2		99,9	-re.do- Bergseweg
15:26	15:34	63,0	UBACHSBERG	100,1	VERSMALLING
		62,9		100,2	-re.do- Oude Schoolstraat

ROUTEBESCHRIJVING

Doorkomsttijd		Nog te rijden	PLAATS	Gereden km	Omschrijving
41km	39km				
		62,7		100,4	-re.do- Oude Schoolstraat
		62,6		100,5	T spl. <u>-re.af-</u> Kerkstraat
		62,4		100,7	-re.do- Kolmonderweg
		62,0		101,1	<u>-li.af-</u> Korenweg (afdaling)
		61,7		101,4	Kruising <u>-re.af-</u> Vrakelbergerweg
		60,9		102,2	-re.do- Vrakelbergerweg
		60,6		102,5	-re.do- Vrakelbergerweg
		60,4		102,7	-re.do- Vrakelbergerweg
		59,8		103,3	-re.do- Vrakelbergerweg
		59,1		104,0	<u>-re.af-</u> Afvaartweg (begin klim)
		58,5		104,6	T spl. <u>-re.af-</u> Heugdenweg
15:32	15:41	58,5	FROMBERG	104,6	RAVITAILLERING
		58,0		105,1	<u>-li.af-</u> Scheumerweg na 100m einde Ravitail.
		57,4		105,7	-re.do- Scheumerweg (Top) afdaling
		57,2		105,9	-re.do- Scheumerweg
		56,8		106,3	Scherpe bocht links
		56,5		106,6	Scherpe bocht rechts EINDE DROPZONE
		56,2		106,9	<u>-li.af-</u> Ransdalerstraat
15:36	15:44	56,1	SCHOONBRON	107,0	TUNNEL ONDER SPOORWEG
		55,9		107,2	<u>-li.af-</u> Valkenburgerweg E595
		55,7		107,4	-re.do- Valkenburgerweg E595
		55,5		107,6	-re.do- Valkenburgerweg E595
		55,5		107,6	-re.do- Valkenburgerweg E595
15:37	15:46	55,2	SCHIN OP GEUL	107,9	-re.do- Valkenburgerweg E595
		55,1		108,0	<u>-re.af-</u> Breeweg
		55,1		108,0	VERSMALLING
		55,0		108,1	<u>-li.af-</u> Mauritiussingel
		55,0		108,1	-re.do- Mauritiussingel
		54,9		108,2	-re.do- Mauritiussingel (bocht rechts)
		54,7		108,4	<u>-re.af-</u> Mauritiussingel
		54,6		108,5	-re.do- Warande
15:38	15:47	54,6	SCHIN OP GEUL	108,5	Passage finish (nog 3 ronden)
		54,5		108,6	<u>-li.af-</u> Breeweg
		54,5		108,6	-re.do- Tolhuisstraat
		54,5		108,6	VERSMALLING OP BRUG
		54,3		108,8	<u>-li.af-</u> Kerkplein
		54,2		108,9	-re.do- Graafstraat
		54,0		109,1	<u>-re.af-</u> Walem
		53,9		109,2	TUNNEL (smal troittoir links)
		53,9		109,2	-re.do- Walem
		53,4		109,7	VERSMALLING

Doorkomsttijd		Nog te rijden	PLAATS	Gereden km	Omschrijving
41km	39km				
		53,3		109,8	-re.do- Walem
15:40	15:49	53,0	WALEM	110,1	VERSMALLING
		52,6		110,5	BERGSPRINT 6 / SPRINT GOENE TRUI 3
		52,6		110,5	-re.af- Walemerweg
		51,9		111,2	-re.do- Walemerweg
15:42	15:51	51,8	KOULEN	111,3	-li.af- Koulen
		51,4		111,7	-re.af- Termaar
15:43	15:52	51,3	TERMAAR	111,8	-re.do- Termaar
		51,2		111,9	-re.do- Termaar
		51,0		112,1	-re.do- Termaar
		51,0		112,1	-re.do- Mareheiweg
		50,8		112,3	-li.af- Peerboomkensweg
		50,5		112,6	-re.af- Penderskoolhofweg
		50,3		112,8	SPOORBRUG
		50,3		112,8	-re.do- Termoores
15:44	15:53	50,1	TERMOORS	113,0	-re.do- Termoores
		49,7		113,4	-re.do- Termoores
		49,6		113,5	-re.af- Ransdalerstraat
		49,5		113,6	-re.do- Ransdalerstraat
		49,5		113,6	-re.do- Midweg
		48,0		115,1	-re.do- Midweg
15:48	15:57	47,8	VOERENDAAL	115,3	-re.af- VHZ Valkenburgerweg
		47,6		115,5	VHZ -re.do- Valkenburgerweg
		47,2		115,9	-re.do- Valkenburgerweg
		47,0		116,1	Stopl. -re.af- Bergseweg (begin klim)
		46,8		116,3	-re.do- Bergseweg
		46,6		116,5	VHZ -re.do- Bergseweg
		45,0		118,1	-re.do- Bergseweg
15:52	16:01	44,8	UBACHSBERG	118,3	VERSMALLING
		44,7		118,4	-re.do- Oude Schoolstraat
		44,5		118,6	-re.do- Oude Schoolstraat
		44,4		118,7	T spl. -re.af- Kerkstraat
		44,2		118,9	-re.do- Kolmonderweg
		43,8		119,3	-li.af- Korenweg (afdaling)
		43,5		119,6	Kruising -re.af- Vrakelbergerweg
		42,7		120,4	-re.do- Vrakelbergerweg
		42,4		120,7	-re.do- Vrakelbergerweg
		42,2		120,9	-re.do- Vrakelbergerweg
		41,6		121,5	-re.do- Vrakelbergerweg
		40,9		122,2	-re.af- Afvaartweg (begin klim)
		40,3		122,8	T spl. -re.af- Heugdenweg

ROUTEBESCHRIJVING

Doorkomsttijd		Nog te rijden	PLAATS	Gereden km	Omschrijving
41km	39km				
15:58	16:08	40,3	FROMBERG	122,8	RAVITAILLERING
		39,8		123,3	-li.af- Scheumerweg na 100m einde Ravitail.
		39,2		123,9	-re.do- Scheumerweg (Top) afdaling
		39,0		124,1	-re.do- Scheumerweg
		38,6		124,5	Scherpe bocht links
		38,3		124,8	Scherpe bocht rechts EINDE DROPZONE
		38,0		125,1	-li.af- Ransdalerstraat
16:02	16:12	37,9	SCHOONBRON	125,2	TUNNEL ONDER SPOORWEG
		37,7		125,4	-li.af- Valkenburgerweg E595
		37,5		125,6	-re.do- Valkenburgerweg E595
		37,3		125,8	-re.do- Valkenburgerweg E595
		37,3		125,8	-re.do- Valkenburgerweg E595
16:03	16:13	37,0	SCHIN OP GEUL	126,1	-re.do- Valkenburgerweg E595
		36,9		126,2	-re.af- Breeweg
		36,9		126,2	VERSMALLING
		36,8		126,3	-li.af- Mauritiussingel
		36,8		126,3	-re.do- Mauritiussingel
		36,7		126,4	-re.do- Mauritiussingel (bocht rechts)
		36,5		126,6	-re.af- Mauritiussingel
		36,4		126,7	-re.do- Warande
16:04	16:14	36,4	SCHIN OP GEUL	126,7	Passage finish (nog 2 ronden)
		36,3		126,8	-li.af- Breeweg
		36,3		126,8	-re.do- Tolhuisstraat
		36,3		126,8	VERSMALLING OP BRUG
		36,1		127,0	-li.af- Kerkplein
		36,0		127,1	-re.do- Graafstraat
		35,8		127,3	-re.af- Walem
		35,7		127,4	TUNNEL (smal troittoir links)
		35,7		127,4	-re.do- Walem
		35,2		127,9	VERSMALLING
		35,1		128,0	-re.do- Walem
16:06	16:17	34,8	WALEM	128,3	VERSMALLING
		34,4		128,7	BERGSPRINT 7
		34,4		128,7	-re.af- Walemerweg
		33,7		129,4	-re.do- Walemerweg
16:08	16:18	33,6	KOULEN	129,5	-li.af- Koulen
		33,2		129,9	-re.af- Termaar
16:09	16:19	33,1	TERMAAR	130,0	-re.do- Termaar
		33,0		130,1	-re.do- Termaar
		32,8		130,3	-re.do- Termaar
		32,8		130,3	-re.do- Mareheiweg

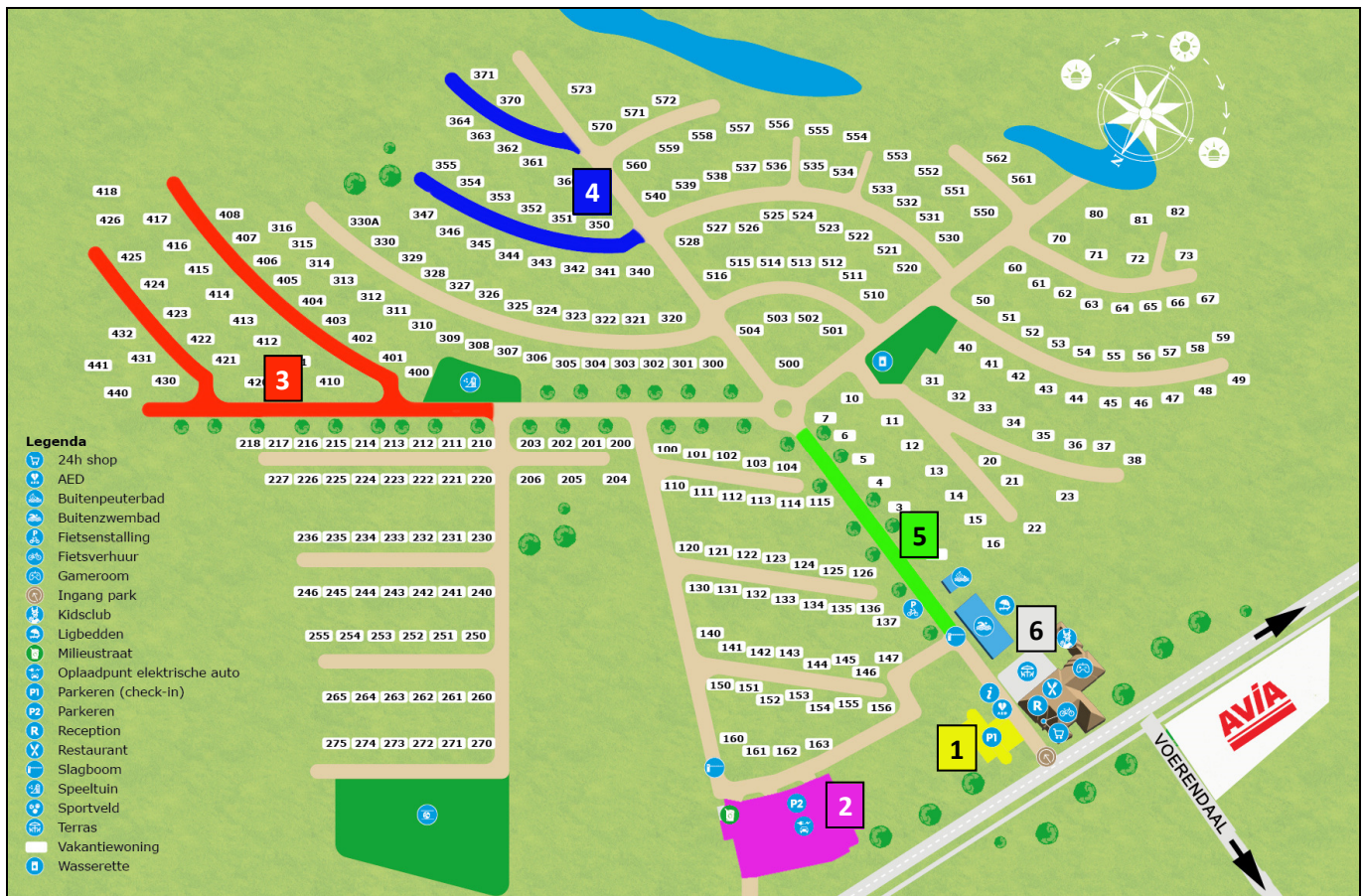
Doorkomsttijd		Nog te rijden	PLAATS	Gereden km	Omschrijving
41km	39km				
		32,6		130,5	-li.af- Peerboomkensweg
		32,3		130,8	-re.af- Penderskoolhofweg
		32,1		131,0	SPOORBRUG
		32,1		131,0	-re.do- Termooors
16:10	16:21	31,9	TERMOORS	131,2	-re.do- Termooors
		31,5		131,6	-re.do- Termooors
		31,4		131,7	-re.af- Ransdalerstraat
		31,3		131,8	-re.do- Ransdalerstraat
		31,3		131,8	-re.do- Midweg
		29,8		133,3	-re.do- Midweg
16:14	16:24	29,6	VOERENDAAL	133,5	-re.af- VHZ Valkenburgerweg
		29,4		133,7	VHZ -re.do- Valkenburgerweg
		29,0		134,1	-re.do- Valkenburgerweg
		28,8		134,3	Stopl. -re.af- Bergseweg (begin klim)
		28,6		134,5	-re.do- Bergseweg
		28,4		134,7	VHZ -re.do- Bergseweg
		26,8		136,3	-re.do- Bergseweg
16:18	16:29	26,6	UBACHSBERG	136,5	VERSMALLING
		26,5		136,6	-re.do- Oude Schoolstraat
		26,3		136,8	-re.do- Oude Schoolstraat
		26,2		136,9	T spl. -re.af- Kerkstraat
		26,0		137,1	-re.do- Kolmonderweg
		25,6		137,5	-li.af- Korenweg (afdaling)
		25,3		137,8	Kruising -re.af- Vrakelbergerweg
		24,5		138,6	-re.do- Vrakelbergerweg
		24,2		138,9	-re.do- Vrakelbergerweg
		24,0		139,1	-re.do- Vrakelbergerweg
		23,4		139,7	-re.do- Vrakelbergerweg
		22,7		140,4	-re.af- Afvaartweg (begin klim)
		22,1		141,0	T spl. -re.af- Heugdenweg
16:25	16:36	22,1	FROMBERG	141,0	RAVITAILLERING
		21,6		141,5	-li.af- Scheumerweg na 100m einde Ravitail.
		21,0		142,1	-re.do- Scheumerweg (Top) afdaling
		20,8		142,3	-re.do- Scheumerweg
		20,4		142,7	Scherpe bocht links
		20,1		143,0	Scherpe bocht rechts EINDE DROPZONE
		19,8		143,3	-li.af- Ransdalerstraat
16:28	16:39	19,7	SCHOONBRON	143,4	TUNNEL ONDER SPOORWEG
		19,5		143,6	-li.af- Valkenburgerweg E595
		19,3		143,8	-re.do- Valkenburgerweg E595
		19,1		144,0	-re.do- Valkenburgerweg E595

ROUTEBESCHRIJVING

Doorkomsttijd		Nog te rijden	PLAATS	Gereden km	Omschrijving
41km	39km				
		19,1		144,0	-re.do- Valkenburgerweg E595
16:29	16:41	18,8	SCHIN OP GEUL	144,3	-re.do- Valkenburgerweg E595
		18,7		144,4	-re.af- Breeweg
		18,7		144,4	VERSMALLING
		18,6		144,5	-li.af- Mauritiussingel
		18,6		144,5	-re.do- Mauritiussingel
		18,5		144,6	-re.do- Mauritiussingel (bocht rechts)
		18,3		144,8	-re.af- Mauritiussingel
		18,2		144,9	-re.do- Warande
16:30	16:42	18,2	SCHIN OP GEUL	144,9	Passage finish (nog 1 ronden)
		18,1		145,0	-li.af- Breeweg
		18,1		145,0	-re.do- Tolhuisstraat
		18,1		145,0	VERSMALLING OP BRUG
		17,9		145,2	-li.af- Kerkplein
		17,8		145,3	-re.do- Graafstraat
		17,6		145,5	-re.af- Walem
		17,5		145,6	TUNNEL (smal troittoir links)
		17,5		145,6	-re.do- Walem
		17,0		146,1	VERSMALLING
		16,9		146,2	-re.do- Walem
16:32	16:44	16,6	WALEM	146,5	VERSMALLING
		16,2		146,9	Top Walem
		16,2		146,9	-re.af- Walemerweg
		15,5		147,6	-re.do- Walemerweg
16:34	16:46	15,4	KOULEN	147,7	-li.af- Koulen
		15,0		148,1	-re.af- Termaar
16:35	16:47	14,9	TERMAAR	148,2	-re.do- Termaar
		14,8		148,3	-re.do- Termaar
		14,6		148,5	-re.do- Termaar
		14,6		148,5	-re.do- Mareheiweg
		14,4		148,7	-li.af- Peerboomkensweg
		14,1		149,0	-re.af- Penderskoolhofweg
		13,9		149,2	SPOORBRUG
		13,9		149,2	-re.do- Termoores
16:37	16:48	13,7	TERMOORS	149,4	-re.do- Termoores
		13,3		149,8	-re.do- Termoores
		13,2		149,9	-re.af- Ransdalerstraat
		13,1		150,0	-re.do- Ransdalerstraat
		13,1		150,0	-re.do- Midweg
		11,6		151,5	-re.do- Midweg
16:40	16:52	11,4	VOERENDAAL	151,7	-re.af- VHZ Valkenburgerweg

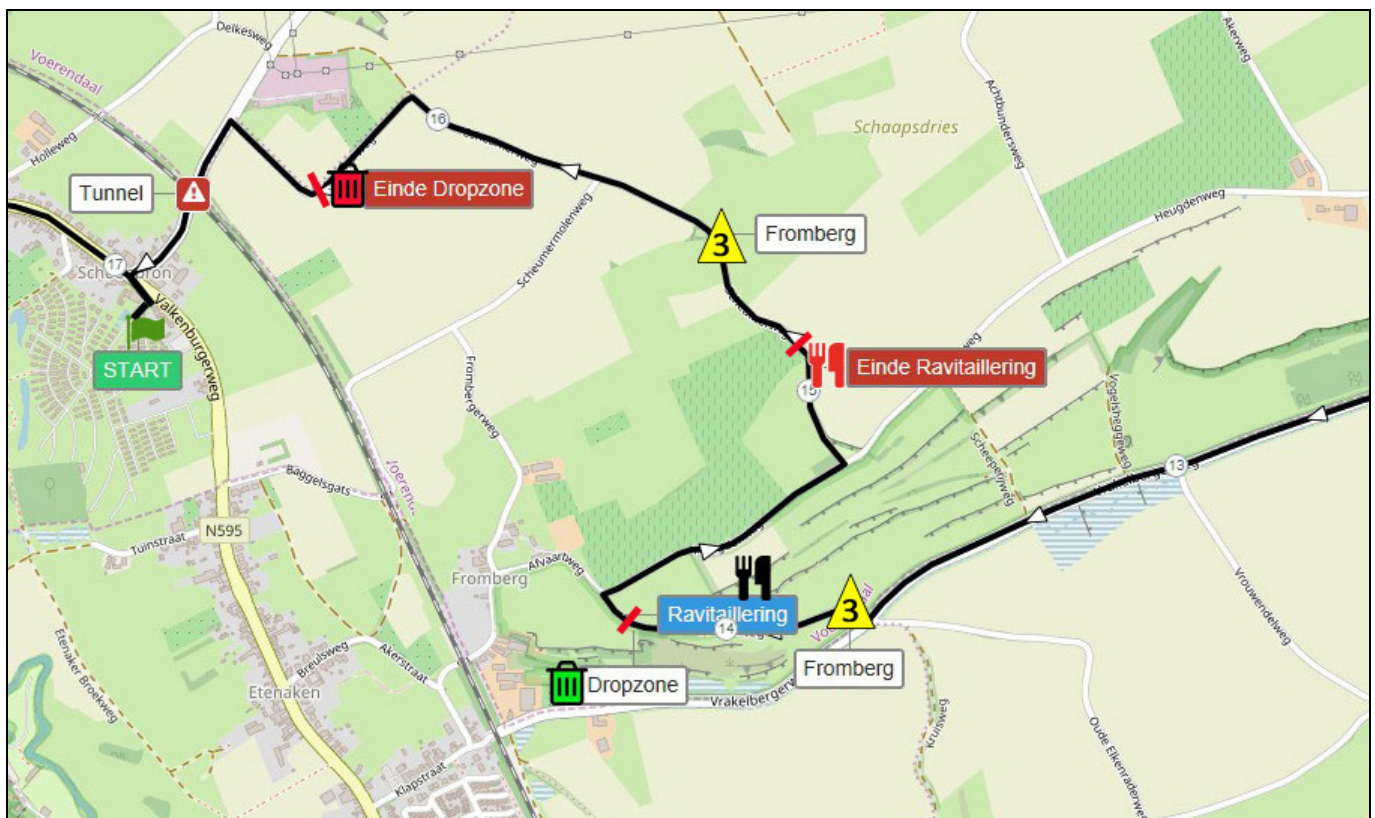
Doorkomsttijd		Nog te rijden	PLAATS	Gereden km	Omschrijving
41km	39km				
		11,2		151,9	VHZ -re.do- Valkenburgerweg
		10,8		152,3	-re.do- Valkenburgerweg
		10,6		152,5	Stopl. -re.af- Bergseweg (begin klim)
		10,4		152,7	-re.do- Bergseweg
		10,2		152,9	VHZ -re.do- Bergseweg
		8,6		154,5	-re.do- Bergseweg
16:44	16:56	8,4	UBACHSBERG	154,7	VERSMALLING
		8,3		154,8	-re.do- Oude Schoolstraat
		8,1		155,0	-re.do- Oude Schoolstraat
		8,0		155,1	T spl. -re.af- Kerkstraat
		7,8		155,3	-re.do- Kolmonderweg
		7,4		155,7	-li.af- Korenweg (afdaling)
		7,1		156,0	Kruising -re.af- Vrakelbergerweg
		6,3		156,8	-re.do- Vrakelbergerweg
		6,0		157,1	-re.do- Vrakelbergerweg
		5,8		157,3	-re.do- Vrakelbergerweg
		5,2		157,9	-re.do- Vrakelbergerweg
		4,5		158,6	-re.af- Afvaartweg (begin klim)
		3,9		159,2	T spl. -re.af- Heugdenweg
16:51	17:03	3,9	FROMBERG	159,2	DROPZONE
		3,4		159,7	-li.af- Scheumerweg
		2,8		160,3	-re.do- Scheumerweg (Top) afdaling
		2,6		160,5	-re.do- Scheumerweg
		2,2		160,9	Scherpe bocht links
		1,9		161,2	Scherpe bocht rechts EINDE DROPZONE
		1,6		161,5	-li.af- Ransdalerstraat
16:54	17:07	1,5	SCHOONBRON	161,6	TUNNEL ONDER SPOORWEG
		1,3		161,8	-li.af- Valkenburgerweg E595
		1,1		162,0	-re.do- Valkenburgerweg E595
		0,9		162,2	-re.do- Valkenburgerweg E595
		0,9		162,2	-re.do- Valkenburgerweg E595
16:55	17:08	0,6	SCHIN OP GEUL	162,5	-re.do- Valkenburgerweg E595
		0,5		162,6	-re.af- Breeweg
		0,5		162,6	VERSMALLING
		0,4		162,7	-li.af- Mauritiussingel
		0,4		162,7	AFLEIDING RECHTDOOR
		0,4		162,7	-re.do- Mauritiussingel
		0,3		162,8	-re.do- Mauritiussingel (bocht rechts)
		0,1		163,0	-re.af- Mauritiussingel
		0,0		163,1	-re.do- Warande
16:56	17:09	0,0	FINISH	163,1	FINISH

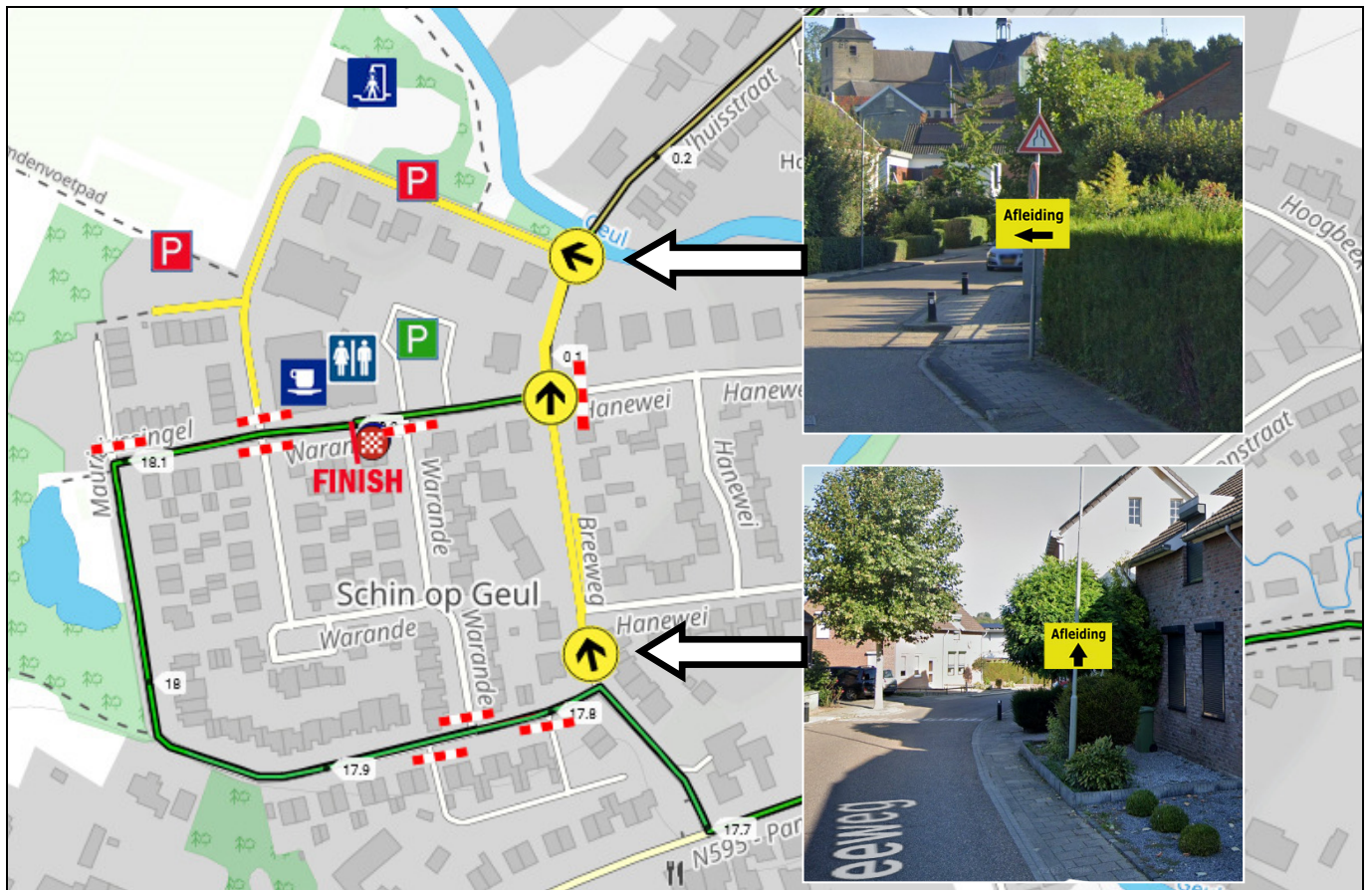
STARTLOCATIE & RAVITAILLERING / DROPZONE



1: Politie en Euro Motards 2: Verzorgers 3: Ploegleiders 4: Neutraal Materiaal – Bezemwagen – Ambulance

5: Voorrijwagen – Politie – Jurywagens – Neutraal Materiaal 1 6: Permanence - Presentielijst



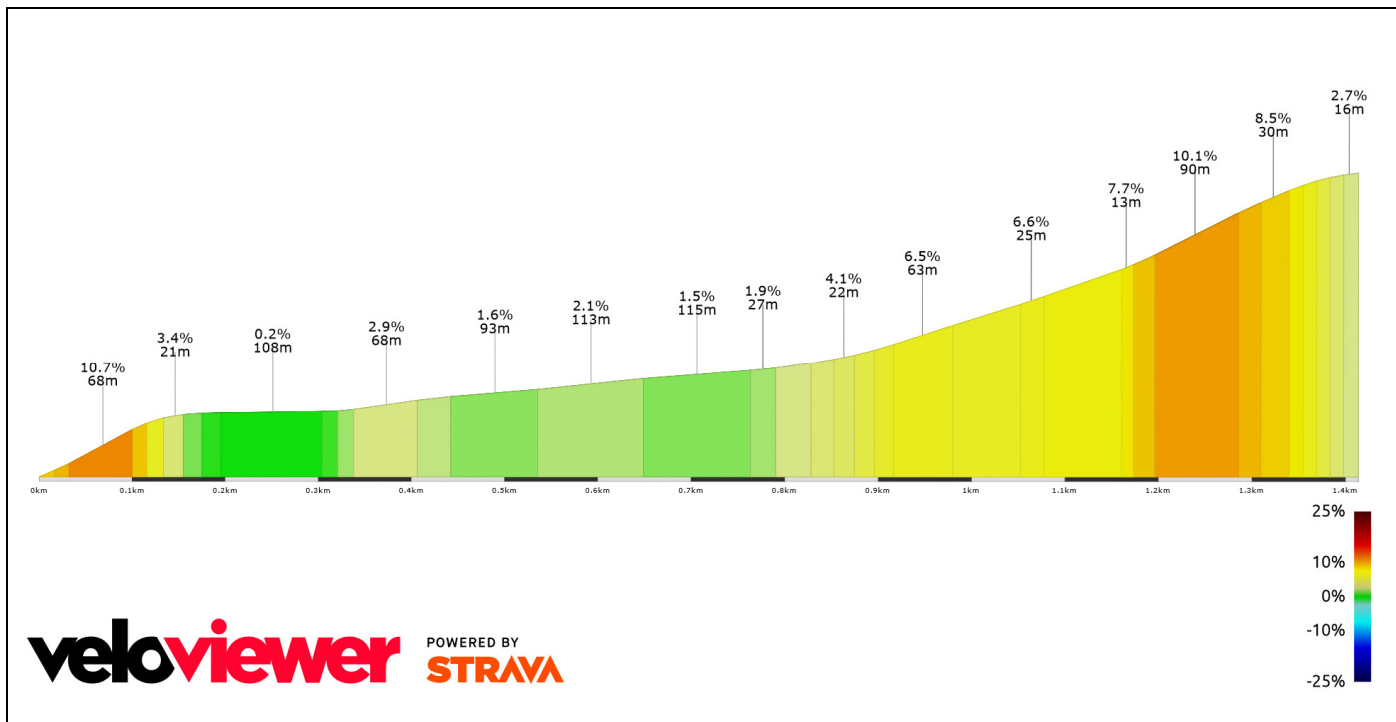


P Parkeren voertuigen met groene sticker

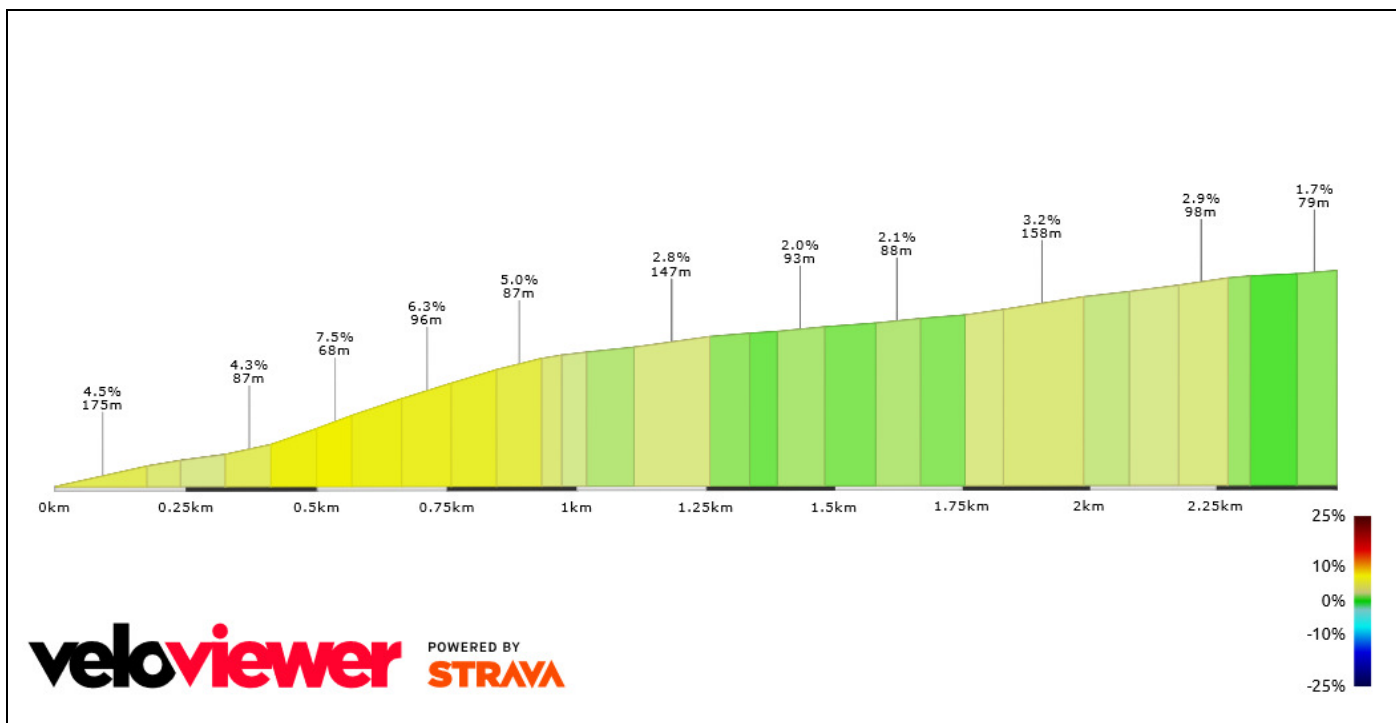
P Parkeren voertuigen met rode sticker + verzorgers



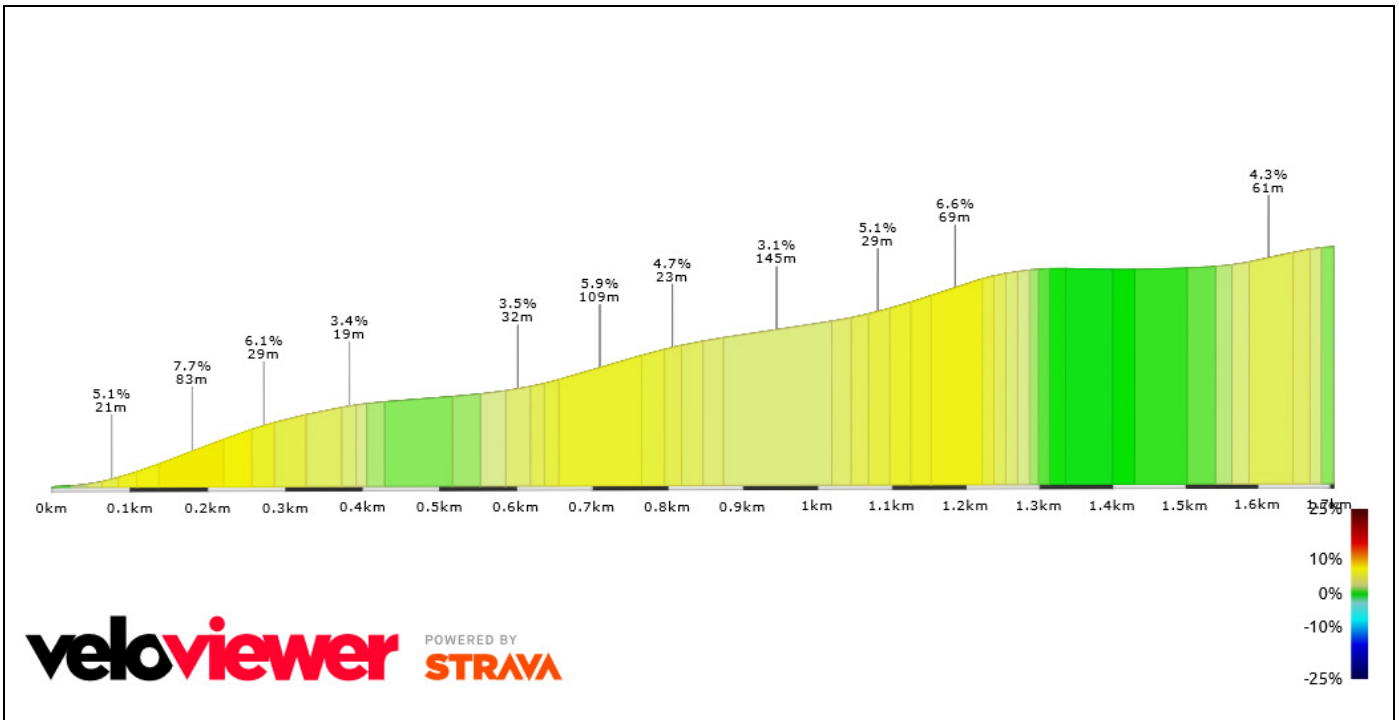
WALEM: 1500 meter- steilste stuk 10% - gemiddeld stijgingspercentage 4,6%




BERGSEWEG: 2600 meter- steilste stuk 9,0% - gemiddeld stijgingspercentage 3,4%



FROMBERG: 1700 meter- steilste stuk 10,0% - gemiddeld stijgingspercentage 4,0%



SLOTKILOMETER:



WEDSTRIJDEN TELLENDE VOOR DE U23 ROAD SERIES

De U23 Road Series is een serie van 10 wegwedstrijden ingeschreven op de nationale kalenders van Belgian Cycling en de KNWU die plaatsvindt in respectievelijk België en Nederland en enkel gereserveerd is voor U23 renners, met uitzondering van U23 renners behorende tot UCI Pro. Team & UCI WorldTour ploegen.

Onderstaande wedstrijden zullen deel uitmaken van de U23 Road Series 2024:

25 februari	Brussel-Opwijk (BEL)
3 maart	Ronde van Limburg (NED)
23 maart	Wim Hendriks Trofee (NED)
3-4 mei	Internationaal Beloftenweekend (NED)
9 mei	Kersenronde (NED)
26 mei	Omloop het Nieuwsblad (BEL)
4 augustus	Hel van Voerendaal (NED)
28 augustus	Memorial Danny Jonckheere - Oudenburg (BEL)
6 september	Honnelles (BEL)
29 september	GP Color Code Bassenge (BEL)

De afstand van elke "U23 Road Series" zal de 170 km niet overschrijden.

DEELNAME

1.1 Kandidaturen en algemene voorwaarden

- Maximum aantal deelnemers: 150 renners, zijnde 25 ploegen van maximum 6 of minimum 4 renners.
- Het **vaste** deelnemersveld voor de "U23 Road Series" wordt als volgt samengesteld:

Voor België (12 ploegen):

- De Belgische UCI continentale wegploegen ("CP3")
- De vast deelnemende Belgische clubploegen
- Selectie(s)

Voor Nederland (11 ploegen)

- U23-renners die niet in het bezit zijn van een vergunning op naam van een club die aan de U23 Road Series deelneemt, mogen niet voor zulke club uitkomen.
- U23 renners behorende tot UCI WorldTour teams en UCI Pro teams zijn niet toegelaten.

1.2 Wildcards

Elke organisator mag 2 wildcards toekennen aan clubploegen (waarvan max 1 buitenlandse) of regionale/provinciale/nationale selecties en moet zijn definitieve keuze **uiterlijk 2 maanden voor de wedstrijd** bekendmaken aan de gekozen ploeg en aan volgende mailadressen:

admin.sport@belgiancycling.be en wegsport@knwu.nl

1.3 Buitenlandse renners in Belgische clubs/teams

Voor een Belgische club die aan de U23 Road Series deelneemt mogen maximaal 2 NIET Belgische vergunning/licentiehouders (geen vergunning van Belgian Cycling, Cycling Vlaanderen of FCWB) per manche van de U23 Road Series deelnemen.

INSCHRIJVING WEDSTRIJDEN

Ten minste 20 dagen voor de wedstrijd, stuurt elke ploeg via het online inschrijvingsstelsel het inschrijvingsformulier, behoorlijk ingevuld met de namen, UCI-code (= controle leeftijd) en de UCI-ID's van de toegelaten renners titularissen en max. 50% reserve-renners naar de organisator.

72 uur voor het startuur van de wedstrijd sturen de ploegen via het online inschrijvingsstelsel aan de organisator een eventuele update van het inschrijvingsbulletin met daarop de namen, UCI-code en de UCI-ID's van de titularissen en van maximum 2 vervangers.

De vast deelnemende clubploegen, districts ploegen en de tot deelname verplichte continentale wegploegen engageren zich ertoe om deel te nemen aan alle wedstrijden van de U23 Road Series. Elke aangeworven ploeg zal bij niet deelname beboet worden overeenkomstig de UCI-reglementen, echter met een minimum van € 250-, welke als vergoeding aan de organisator zal worden overgemaakt. Per bijkomende afwezigheid zal de boete telkens verdubbeld worden (€ 250, vervolgens € 500, € 1000, enz...) doch de betrokken organisator zal een vergoeding van maximum € 250 ontvangen.

LOTTREKKING VOLGWAGENS

- De start van de wedstrijden moet bij voorkeur voorzien zijn om 13:00'u. ploegleidersvergadering om 11:00 u.
- De volgorde van de ploegwagens wordt tijdens de ploegleidersvergadering per lottrekking bepaald als volgt:
 - **bij de eerste wedstrijd:**
 1. De wagens van alle deelnemende ploegen aan de U23 Road Series die aanwezig zijn op de vergadering van de ploegleiders en die hun renners bevestigden binnen de tijdslimiet voorzien in artikel 1.2.090.
 2. De wagens van de wildcardploegen die aanwezig zijn op de vergadering van de ploegleiders en die hun renners bevestigden binnen de tijdslimiet voorzien in artikel 1.2.090.
 3. De wagens van de ploegen die aanwezig zijn op de vergadering van de ploegleiders die hun deelnemende renners niet bevestigden binnen de vastgestelde tijdspanne.
 4. De wagens van de ploegen die niet aanwezig zijn op de vergadering van de ploegleiders.
 - **voor de overige wedstrijden:**
 1. De wagens van alle aan de U23 Road Series deelnemende ploegen die aanwezig zijn op de vergadering van de ploegleiders en die hun renners bevestigden binnen de tijdslimiet voorzien in artikel 1.2.090. Deze ploegen zullen geplaatst worden in volgorde van het algemeen ploegenklassement van de U23 Road Series. In geval van ex-aequo wordt overgegaan tot een lottrekking tussen de ploegen met gelijke punten.
 2. De wagens van de wildcardploegen die aanwezig zijn op de vergadering van de ploegleiders en die hun renners bevestigden binnen de tijdslimiet voorzien in artikel 1.2.090.
 3. De wagens van de ploegen die aanwezig zijn op de vergadering van de ploegleiders die hun deelnemende renners niet bevestigden binnen de vastgestelde tijdspanne.
 4. De wagens van de ploegen die niet aanwezig zijn op de vergadering van de ploegleiders.

KLASSEMENTEN

- Minimaal 50% van de kalender onder punt 1 moet verreden zijn, alvorens een finaal eindklassement wordt opgemaakt.
- Alle deelnamegerechtigde U23-renners komen in aanmerking voor de klassementen van de U23 Road Series.
- Elke wedstrijduitslag is verbonden aan een puntenbarema begiftigd met punten voor de eerste 25 renners in elke wedstrijd "U23 Road Series" volgens navolgend barema: 1^e renner 30; vervolgens 28; 26; 24; 22; 20; 19; 18; 17; 16; 15; 14; 13; 12; 11; 10; 9; 8; 7; 6; 5; 4; 3; 2; 1 punt. In een rittenwedstrijd is dit barema enkel van toepassing op het algemeen individueel eindklassement.
- De ploegklassementen worden opgemaakt volgens navolgend principe: eerst de ploegen die met drie renners de volledige afstand van de wedstrijd hebben afgelegd, dan deze met twee renners en vervolgens die met één enkele renner.
- Per wegwedstrijd : puntensysteem volgens ploegenklassement: 25; 23; 21; 19; 18; 17; 16; 15; 14; 13; 12; 11; 10; 9; 8; 7; 6; 5; 4; 3; 2 en 1 punt. Punten worden toegekend cfr. de scratch uitslag voor de vast deelnemende ploegen.

1.4 **(Eind)ploegenklassement**

- Om het ploegenklassement van iedere wedstrijd te bepalen, worden de tijden van de eerste 3 renners U23 van iedere ploeg bij elkaar geteld.
- Om het algemeen (eind)ploegenklassement te bepalen worden de punten door de ploegen behaald in iedere wedstrijd samengeteld.
- Gelijkgerangschikte ploegen in de algemene stand van de U23 Road Series zullen geklasseerd worden volgens de beste plaats behaald door de club in de laatste wedstrijd.

1.6 **Individueel (eind)puntenklassement**

- Het individuele (eind)puntenklassement wordt opgemaakt door samentelling van de punten verbonden aan de uitslagen van elke wedstrijd van de "U23 Road Series" en van de sprints tellende voor het sprintklassement.
- Gelijk gerangschikte renners in het individueel (eind)puntenklassement van de "U23 Road Series" zullen geklasseerd worden volgens de beste plaats behaald in de laatste wedstrijd.
- Individueel eindklassement: prijzengelden zullen toegekend worden cf. het individueel eindklassement van de U23 Road Series. Het barema (2500 € of prijzenbarema in verhouding tot het aantal verreden wedstrijden) is hiervan als volgt vastgelegd:

1	2	3	4	5	6	7	8	9	10
750€	500€	350€	225€	175€	150€	125€	125€	100€	100€

- Aan de leider van het algemeen individueel klassement van de wedstrijden zal een gele leiderstrui overhandigd worden.

1.7 **Jongerenklassement (voorbehouden aan 1e jaars U23)**

- Aan de beste jongere van het individueel puntenklassement zal een witte leiderstrui van "Beste jongere" overhandigd worden.
- Individueel eindjongerenklassement: Prijzengelden zullen toegekend worden cf. het individueel eindjongerenklassement volgens onderstaand barema (250 € of prijzenbarema in verhouding tot het aantal verreden wedstrijden):

1	2	3
150€	75€	25€

1.8 Sprintklassement

- Het sprintklassement wordt opgemaakt door samentelling van de punten verbonden aan de uitslagen van de tussensprints in elke wedstrijd van de “U23 Road Series”.
- Er worden 3 sprints voorzien in elke wedstrijd (per etappe in een rittenwedstrijd) en volgende punten worden toegekend: 5, 3 en 1 punt aan de eerste 3 renners in de uitslag. Deze punten worden eveneens verrekend in het individueel puntenklassement.
- Aan de leider van het individueel sprintklassement zal een groene leiderstrui overhandigd worden.
- Bij gelijkheid van punten zal rekening gehouden worden met de uitslag van de laatste sprint waarin betrokken renners punten behaalden.
- Individueel eindsprintklassement: Prijzengelden zullen toegekend worden cf. het individueel eindsprintklassement volgens onderstaand barema (250 € of prijzenbarema in verhouding tot het aantal verreden wedstrijden):

1	2	3
150€	75€	25€

1.9 Volgorde van leiderstruien

De renners aan de leiding van bovenvermelde klassementen zijn verplicht om deze trui te dragen in de volgende wedstrijd van de “U23 Road Series”. Op deze leiderstruien zal de reglementaire ruimte voorbehouden blijven voor de publiciteit van de club/team-sponsor, in overeenstemming met artikel 1.3.053 van de reglementen. Een reproductie moet ter goedkeuring worden voorgelegd aan de nationale wegcommissie, alvorens deze wordt gedragen.

In het geval een renner leidt in meerdere klassementen, zal de tweede van elk betrokken klassement de leiderstrui dragen. De volgorde van prioriteit van de truien is:

- Algemeen Individueel Klassement (gele trui)
- Algemeen Jongerenklassement (witte trui)
- Algemeen Sprintklassement (groene trui)

In het geval de leider van één van bovenvermelde klassementen niet deelneemt, wordt de leiderstrui niet gedragen.

Om in aanmerking te komen voor de eindoverwinning dient elke renner deel te nemen aan de laatste wedstrijd (9 september Angreau-Honnelles) behalve bij een als geldig erkende reden (ziekte, blessure), gestaafd met de nodige medische attesten, zo niet verliest/-zen hij/zij zijn/hun eindoverwinning en wordt hij/zij ambtshalve een plaats gedegradeerd dan die waar hij/zij recht op heeft/hebben.

HULDIGING NA DE WEDSTRIJD

Iedere organisator zorgt voor bloemen voor de huldiging van de verschillende leiders in de “U23 Road Series”.

GESCHILLEN, BETWISTINGEN OF NIET VOORZIENE GEVALLEN

Alle geschillen, betwistingen of niet voorziene gevallen m.b.t. de organisatie en het wedstrijdreglement van de “U23 Road Series” behoren tot de exclusieve bevoegdheid van de Belgische/Nederlandse Wegcommissie. De beslissingen die door de Belgische/Nederlandse wegcommissie daaromtrent genomen worden zijn onherroepelijk en niet voor beroep vatbaar.

PRIJZEN

De prijzen voor de wedstrijden zijn bepaald volgens het toepasselijke barema van 1270 euro (30 prijzen). De organisator betaalt het prijzengeld binnen de 14 dagen na de wedstrijd per overschrijving aan de ploegen. De nodige bankgegevens worden hiervoor door Belgian Cycling en de KNWU ter beschikking gesteld.

DEELNEMENDE TEAMS & RUGNUMMERS



DEELNEMENDE PLOEGEN:		RUGNUMMER:		
1	GAVERZICHT-BE OKAY-VAN MOSSEL (BEL)	1	–	6
2	ALFASUN – BASSO TEAM FLANDERS (BEL)	7	–	12
3	BINGOAL WB DEVO TEAM (BEL)	13	–	18
4	CYCLING VLAANDEREN (BEL)	19	–	24
5	DIFTAR / IJSSELSTREEK (NED)	25	–	30
6	DOVY KEUKENS – FCC (BEL)	33	–	36
7	DSM FIRMENICH DEVO / DVFCT (NED)	37	–	42
8	DTM/VOLHARDING/MERIDA ADELAAR/DRC DE MOL (NED)	43	–	48
9	HOUTTEC CT/GIANT STORE ASSEN/NWVG CT (NED)	49	–	54
10	JEGG-DJR ACADEMY (NED)	55	–	60
11	LOTTO DSTNY DEVELOPMENT TEAM (BEL)	61	–	66
12	METEC – SOLARWATT P/B MANTEL (NED)	67	–	72
13	MINI DISCAR CYCLING TEAM (BEL)	73	–	78
14	PARKHOTEL VALKENBURG/REGIO NOORD-HOLLAND (NED)	79	–	84
15	RB ZELFBOUW UCT (BEL)	85	–	90
16	SOUDAL QUICK-STEP DEVO TEAM (BEL)	91	–	96
17	URBANO-VULSTEKE CT (BEL)	97	–	102
18	VDM-TRAWOBO CYCLING TEAM (BEL)	103	–	108
19	VOLKERWESSELS/WILVO GROUP/DE KEMPEN (NED)	109	–	114
20	WANTY-RE UZ-TECHNORD (BEL)	115	–	120
21	WEST FRISIA/WCF/DE PEDDELAARS/DE KANNIBAAL (NED)	121	–	126
22	WILLEBRORD WIL VOORUIT/SENSA KANJERS VOOR KANJERS (NED)	127	–	132
23	WPGA / SWABO / WESTLAND WIL VOORUIT (NED)	133	–	138
24	REGIO TEAM ZUID NEDERLAND (WILDCARD) (NED)	139	–	144
25	DRC DE MOL / JAN VAN ARCKEL (WILDCARD) (NED)	145	–	150

ONZE HOOFDSPONSORS



Fagro
professionals in finance & control



VEELZIJDIG
VALKENBURG
.NL



voerendaal
gemeente
voerendaal



Rabobank
Centraal Zuid-Limburg

dolmans
landscaping group



PowerGo




Polypack
Wegwijs in- én
met verpakken



VASTGOED
ADVIES &
BEHEER

VASTGOED
ADVIES &
BEHEER

SHIMANO
EXPERIENCE CENTER





ROUTES | NIEUWS | KALENDER BIKEPARKS | HORECA | EVENTS



TOM DUMOULIN
Ambassadeur



Koop het Limburgs wielertenuue en steun het jeugdwielrennen in Limburg!

Meer informatie, bestelperiode en prijzen



HET PLATFORM VOOR DE WIELERSPORT IN LIMBURG



www.limburgcycling.com

Mede mogelijk gemaakt door provincie limburg 